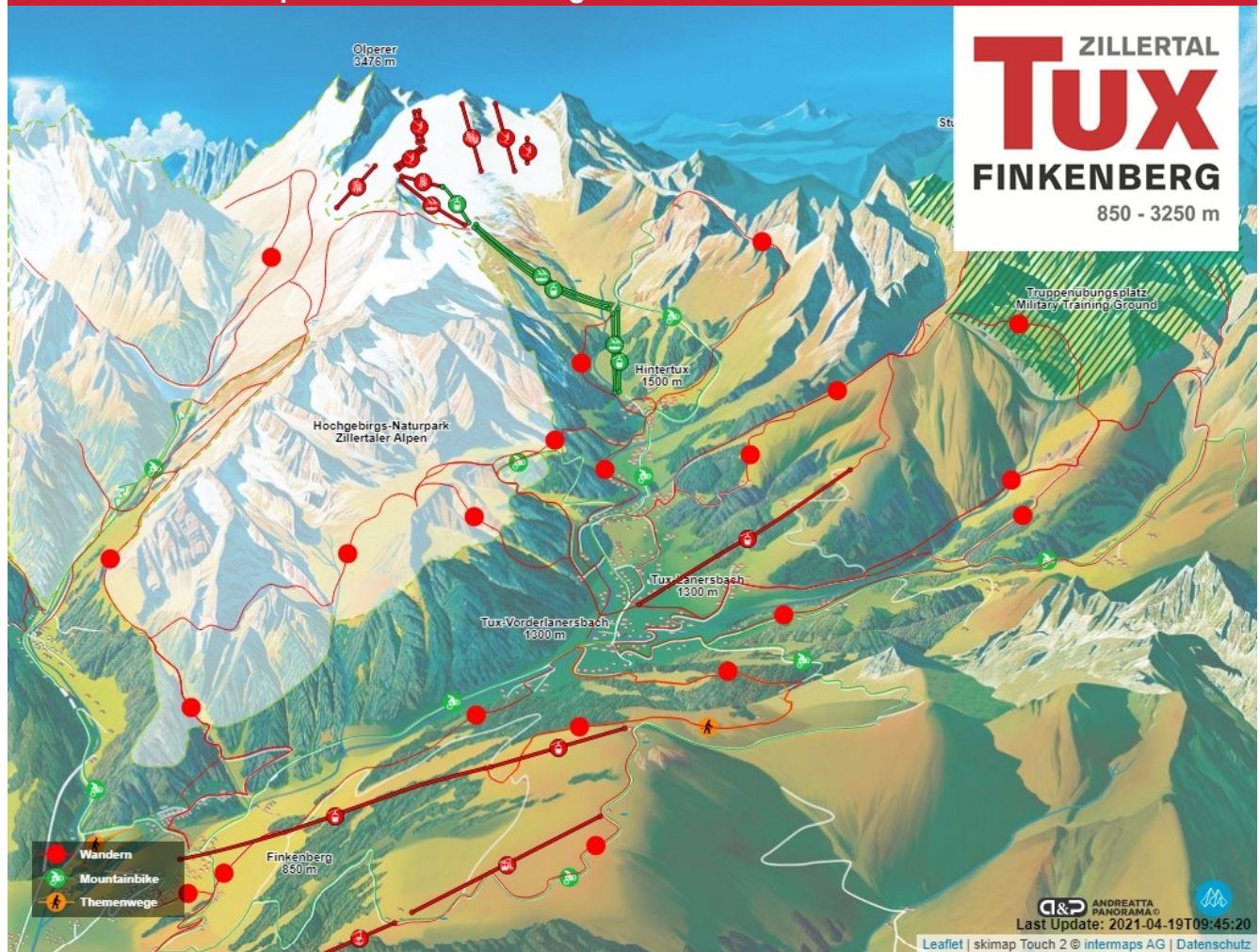


Summer & leisure report – Tux - Finkenberg



Temperature today

- 2100 m -2.6 °C
- 2160 m -4.1 °C
- 2660 m -5.2 °C
- 3250 m -8.7 °C

Weather forecast

- Today 7 °C ☁
- Tomorrow 9 °C ☀
- In two days 9 °C ☀

TVB Tux-Finkenberg
Lanersbach 401
A-6293 Tux

Tel +43 5287 8506
Fax +43 5287 8508
E-Mail info@tux.at
Internet www.tux.at

All hiking trails and mountain bike routes open

For More information regarding the shooting range on the military ground LIZUM /Walchen please visit the [Website](#) of the municipality






Summerlifts - (3 of 9 lifts open)

- | | | |
|------------------|---------------------|--------------------|
| ✓ Gletscherbus 1 | ✓ 8er Sommerberg | ✗ 8er Finkenberg 2 |
| ✓ Gletscherbus 2 | ✗ Eggalmbahn | ✗ Penkenbahn |
| ✗ Gletscherbus 3 | ✗ 10er Finkenberg 1 | ✗ Kombibahn |















































Most popular hiking routes

- | | | |
|---|---|---|
| ✓ Erlebnisweg Tuxbach - Talwanderweg 10 km | ✓ Hintertux - Waldeben - Sommerbergalm 3 km | ✓ Tux-Lanersbach - Höllensteinhütte - Elsalm - Gamshütte - Brunnhaus - Finkenberg 18 km |
| ✓ Finkenberg/Dorf - Astegg 3 km | ✓ Juns - Talwanderweg Tux-Vorderlanersbach 4 km | ✓ Tux-Lanersbach - Lizum - Tux-Lanersbach 24 km |
| ✓ Finkenberg/Ortsteil Stein - Mittelstation Finkengerger Almbahnen 3 km | ✓ Moorlehrpfad 7 km | ✓ Tux-Lanersbach - Tettensjoch - Höllensteinhütte - Tux-Lanersbach 11 km |
| ✓ Finkenberg/Ortsteil Stein - Tux-Vorderlanersbach 7 km | ✓ Penkenjoch - Zirbenweg - Penkenbahn 3 km | ✓ Tux-Vorderlanersbach - Nasse Tuxalm - Vallruckalm - Hobalm - Tux-Vorderlanersbach 19 km |
| ✓ Finkenberg/Persal - Brunnhaus - Gamshütte 6 km | ✓ Stoankasern - Gröblspitze 8 km | |
| ✓ Gröblspitze - Torseen 13 km | ✓ Tux-Lanersbach - Höhenweg nach Juns (Tuxer Mühle) - Tux-Lanersbach 7 km | |
| ✓ Hintertux - Tuxer-Joch-Haus 5 km | | |

Most popular bike routes

- | | | |
|--|---|---|
|  Einsteigeroute: Finkenberg - Hintertux - Bichlalm 16 km |  Finkenberg - Breitlahner - Schlegeisstausee 22 km |  Lanersbach - Höllensteinhütte - Grieralm - Lanersbach 11 km |
|  Finkenberg - Astegg - Penkenjoch - Wanglalm - Tux-Vorderlanersbach 24 km |  Hintertux - Bichlalm - Tuxerjoch 9 km | |

Mountain lodges & huts

- | | | |
|---|--|---|
|  Almstüberl 1.760 m |  Geraerhütte 2.324 m |  Maxhütte 1.449 m |
|  Alpengasthof Astegg |  Gletscherhütte 3.075 m |  Olpererhütte 2.388 m |
|  Alpenrose Zemmgrund 1.875 m |  Granatalm 2.095 m |  Penken Panoramah Restaurant 2.000 m |
|  Berggasthaus Eggalm 2.000 m |  Grawand Hütte 1.636 m |  Penkenjochhaus 2.095 m |
|  Bergrast Penken 1.800 m |  Greizer Hütte 2.227 m |  Penkente 2.095 m |
|  Berliner Hütte 2.040 m |  Grieralm 1.787 m |  Pilzbar 1.800 m |
|  Bichlalm 1.695 m |  Gschösswandhaus 1.784 m |  Rastkogelhütte 2.124 m |
|  Brandalm 1.680 m |  Heidis Hütte 1.880 m |  Sommerbergalm 2.100 m |
|  Breitlahner 1.257 m |  Höllensteinhütte 1.740 m |  Steinbockhütte 1.382 m |
|  Dominikushütte 1.805 m |  Karlsteg 897 m |  Stoankasern 1.984 m |
|  Edelhütte 2.238 m |  Kasermandlalm 1.980 m |  Tristenbachalm 1.200 m |
|  Friesenberghaus 2.477 m |  Kasselerhütte 2.177 m |  Tuxer Fernerhaus 2.660 m |
|  Furtschaglhaus 2.293 m |  Klausenalm 1.301 m |  Tuxerjochhaus 2.313 m |
|  Gamsgrube 965 m |  Lämmerbichl 2.100 m |  Wirtshaus am Tuxer Ferner |
|  Gamshütte (DAV) 1.921 m |  Lattenalm 1.700 m | |
|  Gasthof Geislerhof, 1.645 m |  Lizumerhütte 2.019 m | |

Hintertuxer Glacier - (7 of 7 lifts open)

- | | | |
|--|---|--|
|  Gletscherbus 1 |  10er Gefrorene Wand |  Ramsmoos |
|  Gletscherbus 2 |  4er Fernerhaus | |
|  8er Sommerberg |  6er Sommerberg | |

LEGEND

- | | | |
|--|--|--|
|  closed |  open |  in preparation |
|--|--|--|