



ZILLERTAL
TUX
FINKENBERG
 850 - 3250 m

Schneebericht

| | Hintertuxer Gletscher | Eggalmbahnen | Rastkogelbahnen | Finkengerger Almbahnen | Mayrhofen |
|--------------------|-----------------------|--------------|-----------------|------------------------|-------------|
| Skigebietsstatus | offen | geschlossen | geschlossen | geschlossen | geschlossen |
| Life geöffnet | 16 / 21 | 0 / 5 | 0 / 8 | 0 / 7 | 0 / 23 |
| Schneehöhe Tal | 0 cm | k/A | k/A | k/A | k/A |
| Schneehöhe Berg | 85 cm | k/A | k/A | k/A | k/A |
| Schneequalität | griffig | | | | |
| Letzter Schneefall | 20.11.2024 | | | | |

Langlaufloipen (0 von 30 km offen)

Temperatur Heute

- Loipe Hintertux
- Verbindung Lanersbach-Juns
- Luggi-Gredler-Loipe

keine Meldung

Rodelbahnen (0 von 2 offen)

Betriebszeiten: 08:15 - 16:30
Geöffnete Anlagen: 16 of 64
Länge der Pisten: 204 km

- Bichlalm
- Höllensteinhütte

Eislaufplatz (0 von 1 offen)

TVB Tux-Finkenberg
 Lanersbach 401
 A-6293 Tux

- Natureisplatz Tux-Lanersbach

Winterwanderwege (2 von 4 offen)

Tel +43 5287 8506
 E-Mail info@tux.at
 Internet www.tux.at

- BergWaldWeg
- Winterwanderweg Eggalm
- Sommerbergalm-Bichlalm-Hintertux
- Winterwanderwege

Talabfahrten (0 von 6 offen)

- 1 schwarze Pflanne - beschneit
- 77 Talabfahrt Vorderlanersbach/Rastkogel
- 1a Waldabfahrt
- 77b Talabfahrt Lanersbach/Eggalmbahnen
- 77 Talabfahrt
- 78 Talabfahrt

Hintertuxer Gletscher - (16 von 21 Lifte geöffnet)

| | | |
|---|---|--|
|  10er Gefrorene Wand |  8er Sommerberg |  Gletscherbus 2 |
|  3er Schlegeis |  Babylift Gletscherboden |  Gletscherbus 3 |
|  4er Fernerhaus |  Babylift Hintertux |  Kaserer 1 |
|  4er Tuxerjoch |  Gefrorene Wand 1 |  Kaserer 2 |
|  6er Lärmstange 1 |  Gefrorene Wand 2 |  Olperer 1 |
|  6er Lärmstange 2 |  Gefrorene Wand 3b |  Olperer 2 |
|  6er Sommerberg |  Gletscherbus 1 |  Ramsmoos |

Eggalmbahnen - (0 von 5 Lifte geöffnet)

| | | |
|---|---|---|
|  6 SB Eggalm Nord |  Beilspitzlift |  Hinterangerlift |
|  6SB Lattenalm |  Eggalmbahn | |



























Finkenberger Almbahnen - (0 von 7 Lifte geöffnet)

| | | |
|--|---|---|
|  10er Finkenberg 1 |  8er Finkenberg 2 |  Hasenmulde II |
|  4er Nordhang |  Babylift Penkenjoch | |
|  6er Katzenmoos mit Bubble |  Hasenmulde I | |

Rastkogelbahnen - (0 von 8 Lifte geöffnet)

| | | |
|--|--|---|
|  150er Tux |  6er Wanglspitz |  Lämmerbichl |
|  4er Rastkogel |  8er Horbergjoch |  Minilift/Zubringer 150er |
|  6er Lämmerbichl |  Babylift | |

Mayrhofen - (0 von 26 Lifte geöffnet)

| | | |
|--|--|--|
|  4 SB Lärchwald |  8 SB Tappenalm |  Mittertritt |
|  4 SB Sun-Jet |  Ahornbahn |  Möslbahn |
|  6 SB Ebenwald |  Babylift |  Penkenbahn |
|  6 SB Gerent |  Filzenalmlift |  Penkenkuli |
|  6 SB Knorren |  Filzenlift |  ÜbungsLand Ahorn |
|  6 SB Penken Express |  Horberg Shuttle |  ÜbungsLand Lärchwald |
|  6 SB Schneekar |  Horbergbahn |  ÜbungsLand Penken |
|  6 SB Unterbergalm |  KinderLand Horberg |  Übungslift |
|  8 SB Ahorn |  Kombibahn | |

LEGENDE

| | | |
|--|--|---|
|  geschlossen |  geöffnet |  in Vorbereitung |
|--|--|---|