

Tagestipp

Savognin


Nicht verpassen! Heute Abend ab 18.00 Uhr Nachtskifahren auf der Talabfahrt mit spektakulärer Nachtshow um 20.30 Uhr in Tignas! Viel Spass!

Bivio


Heute 10cm Pulverschnee. Am Abend 22.20 Uhr Bivio im Kulturplatz :-)

Wetter & Lawinengefahr

Savognin


Heute
 -6/-3°C


Morgen
 -8/2°C


Übermorgen
 -1/5°C

 Savognin
Stufe 3

Bivio

Heute
 -8/-5°C

Morgen
 -12/-2°C

Übermorgen
 -5/0°C

 Bivio
Stufe 3

weitere Detailinformationen auf www.slf.ch

Schneewerte, Strassenzustand und Talabfahrt

Savognin Letzter Schneefall: 29.01.2020

Schneehöhe Berg: 117 cm pulver

Schneehöhe Tal: 20 cm pulver

Neuschnee 24h: 25 cm

Talabfahrt: offen

Straßenzustand: Winterausrüstung wird empfohlen

Bivio Letzter Schneefall: 19.01.2020

Schneehöhe Berg: 110 cm pulver

Schneehöhe Tal: 30 cm pulver



Neuschnee 24h: 3 cm



Talabfahrt: offen


Straßenzustand: Winterausrüstung wird empfohlen

Anlagen (15/16)

Savognin



  A Savognin 10-er
 08:30 - 16:00



  B Tignas 10-er
 08:30 - 16:00



  D Martegnas 6-er
 08:30 - 16:00



  E Laritg
 08:30 - 16:00



  F Naladas
 08:30 - 16:00

  G Radons I
 08:30 - 16:00



  H Radons II
 08:30 - 16:00

  I Piz Cartas I
 08:30 - 16:00

  K Piz Cartas II
 08:30 - 16:00

  C Tignas-Park
 08:30 - 16:00

  X Kleinskilift
 Savognin



  Y Kleinskilift
 Savognin



08:30 - 16:00

Bivio



  Al Cant
 09:00 - 16:00

  Camon
 09:00 - 16:00



  Tua
 09:00 - 16:00

  Zauberteppich
 09:00 - 16:00



Albula



  Kleinskilift Sontg
 Antoni



10:00 - 16:00



  Kleinskilift Stierva



Funpark & Kinderland (6/6)



  Kinderpiste Flurin

  Kinderskiparadies La Nars

  Snowpark Sontgant


  Tignas - Park

  LVS Trainingsanlage Bivio

  Zauberteppich Bivio

Pisten (27/35)

Savognin











-   1 Lass
-   2 Fops
-   3 Parsonz-Riom
-   5 FIS-Piste Fugna
-   6a Monas (Somtgant-Monas)
-   6b Monas (Fugna-Tignas)
-   7 Martegnas
-   8 Colms
-   9 Laritg
-   10a Lai Lung (bis Lartig)
-   10b Lai Lung (bis Piste 6)
-   11a Somtgant
-   11b Somtgant











Bivio

-   1 Standard oben
-   1 Standard unten
-   2 Valetta
-   4 Crap-Fess
-   5 Tua
-   6 Culman-Ets oben
-   6 Culman-Ets unten
-   7 Pustiva
-   8 Columban
-   10 Slalom-Hang
-   12 Camona









Schwierigkeit  leicht  mittel  schwer  Abfahrtsroute

Schlittelwege (7/10)

-   Schlittada-Panoramica Somtgant-Tignas 6 km
-   Schlittada-Panoramica Tignas - Parnoz - Savognin 5 km
-   Schlittada-Run Somtgant-Tignas 5 km
-   Schlittada-Run Tignas - Savognin 3 km
-   Schlittelbahn Camon - Bivio 2 km

-   Schlittelbahn Zauberteppich Bivio - km
-   Schlittelweg Aclas Dafora - Alvaneu Dorf - km
-   Schlittelweg Alp Flix - Sur - km
-   Schlittelweg Mon - km
-   Schlittelweg Stierva - km

Langlauf-Loipen (5/11)

-   01 Gravella - Loipe Bivio (Route 273), gut 1 km
-   02 Bivio - Marmorera - Bivio, gut 9 km
-   03 Rennloipe Rona, gut 3 km
-   04 Rona - Mulegns, gut 6 km

-   05 Rona - Hundeloipe, fahrbar 3 km
-   06 Rona - Tinizong 3 km
-   07 Savognin - Tinizong - Savognin 7 km
-   08 La Nars - Loipe Savognin (Route 272), gut 2 km
-   09 Sursetter - Loipe (Route 271) 22 km
-   10 Filisur - Alvaneu Bad 13 km
-   Skateline Surava - km

Winterwanderwege (21/32)

- | | |
|---|---|
| Albula Kristallweg 2 km, 30min | Rocabella - Winterwanderweg: Bivio - MottEta - Tgavretga - Bivio 8 km, 180min |
| Bivio - Barschainz - Bivio 3 km, 60min | Rona 4 km, 60min |
| Bivio - Camon - Bivio 7 km, 210min | Savognin - Cunter - Salouf - Riom - Savognin 10 km, 240min |
| Bivio - Marmorera - Bivio 6 km, 120min | Savognin - Soras - Rudnal 3 km, 60min |
| Bivio - Stalveder 4 km, -min | Savognin - Tinizong - Savognin 5 km, 60min |
| Mon - Stierva Höhenwanderweg 3 km, 60min | Stierva Rundwanderweg 3 km, 30min |
| Panoramaweg - Somtgant - Radons - Tigignas 8 km, 150min | Tigignas - Parnoz - Savognin 5 km, -min |
| Radons-Bargias-Alp Nova retour 60 min. 4 km, 60min | Tigignas - Parsonz - Salouf 5 km, 120min |
| Ringweg Sontg Antoni-Faderna 3 km, 60min | Tigignas - Riom - Savognin 5 km, 120min |
| | Tigignas-Radons oder umgekehrt 60-90 min. 4 km, 90min |
| | Winter- und Schlittelweg Mon 2 km, 2min |

Schneeschuhwanderwege (11/11)

- | | | |
|--|---|---|
| Alp Flix Schneeschuhtrail
Sur, mittel, 6 km, 240min | Die Königsroute
Salouf, schwer, 12 km, 300min | Roggis Trail
Parsonz, mittel, 4 km, 150min |
| Alp Flix Tour
Sur, mittel, 7 km, 150min | Die Schneemeer - Tour
Savognin, leicht, 5 km, 150min | Römer Trail
Bivio, mittel, 7 km, 180min |
| Alp Natons
Bivio, leicht, 7 km, 180min | Kleine Fitnessstour
Bivio, leicht, 4 km, 60min | Touring Track
Camon, mittel, 2 km, 60min |
| Die idyllische Tour
Tigignas, leicht, 5 km, 120min | Pensa Route
Tinizong, mittel, 4 km, 210min | |

Eisfelder (4/6)

- | | | |
|-----------------|--------------------------|------------------|
| Eisfeld Alvaneu | Eisfeld La Nars Savognin | Eisfeld Surava |
| Eisfeld Bivio | Eisfeld Stierva | Skateline Albula |

Bustransport (2/2)

- | | |
|------------|-------------------|
| Bus Radons | Sportbus Savognin |
|------------|-------------------|

Legende offen Geschlossen in Vorbereitung keine Meldung

