

Hint of the day

Savognin

Gemäss Verordnung vom Bund müssen wir aufgrund des Corona-Virus leider unser Skigebiet per sofort vorzeitig schliessen. Wir danken für euer Verständnis! Saisonkarten-Vorverkauf unter www.savognin.ch/vorverkauf

Weather & avalanche danger



Today
-4/0°C



tomorrow
-11/3°C



in 2 days
-10/3°C



Savognin
Level 2

more detailed information on
www.slf.ch

Snowreport, road conditions and valley run

Savognin last snowfall:

Snow height mountain: cm no notification

Snow height valley: cm no notification

Fresh snow 24h: cm

Valley run: closed

Road conditions: keine Meldung

Lifts (0/12)

Savognin

A Savognin 10-er
08:00 - 16:00

B Tignas 10-er
08:00 - 16:00

D Martegnas 6-er
08:00 - 16:00

E Laritg
08:00 - 16:00

F Naladas
08:00 - 16:00

G Radons I
08:00 - 16:00

H Radons II
08:00 - 16:00

I Piz Cartas I
08:00 - 16:00

K Piz Cartas II
08:00 - 16:00

C Tignas-Park
08:00 - 16:00

X Kleinskilift Savognin
08:30 - 16:00

Y Kleinskilift Savognin
08:30 - 16:00

Terrain park & children area (0/4)

Kinderpiste Flurin

Kinderskiparadies La Nars

Snowpark Somtgant

Tignas - Park

Slopes (0/24)

Savognin

1 Lass

2 Fops

3 Parsonz-Riom

5 FIS-Piste Fugna

6a Monas (Somtgant-Monas)

6b Monas (Fugna-Tignas)

7 Martegnas

8 Colms

9 Laritg

10a Lai Lung (bis Lartig)

10b Lai Lung (bis Piste 6)

11a Somtgant

11b Somtgant

12 Naladas

13a Tigia (bis Naladas)

13b Tigia (bis Tignas)

15 Traumpiste

16 Traumpiste

17 Scargneras

18 Cartas

19 Tiem

20 Heidipiste

21 Heidipiste

22 Crest'Ota

difficulty intermediate slope medium difficult Ski route

iSKI Analytics
Ihre persönliche Aktivitätsanalyse

Geben Sie Ihr Ticket ein oder tracken sie mit der iSKI App.



Toboggan runs (0/4)







Schlittada-Panoramica Somtgant-Tignas 6 km

Schlittada-Panoramica Tignas-Parnoz-Savognin 5 km

Schlittada-Run Somtgant-Tignas 5 km





















Schlittada-Run Tignas-Savognin 3 km

Cross-country skiing trails (0/7)















-   03 Rennloipe Rona, gut 3 km
-   04 Rona - Mulegns, gut 6 km
-   05 Rona - Hundeloipe, fahrbar 3 km

-   06 Rona - Tinizong 3 km
-   07 Savognin - Tinizong - Savognin 7 km
-   08 La Nars - Loipe Savognin (Route 272), gut 2 km
-   09 Sursetter - Loipe (Route 271) 22 km





Winterhiking (0/10)

-   Panoramaweg - Somtgant - Radons - Tignes 8 km, 150min
-   Radons-Bargias-Alp Nova retour 60 min. 4 km, 60min
-   Rona 4 km, 60min
-   Savognin - Cunter - Salouf - Riom - Savognin 10 km, 240min
-   Savognin - Soras - Rudnal 3 km, 60min
-   Savognin - Tinizong - Savognin 5 km, 60min
-   Tignes - Parnoz - Savognin 5 km, -min
-   Tignes - Parsonz - Salouf 5 km, 120min
-   Tignes - Riom - Savognin 5 km, 120min
-   Tignes-Radons oder umgekehrt 60-90 min. 4 km, 90min





Snowshoe trails (0/7)

-   Alp Flix Schneeschuhtrail
Sur, medium, 6 km, 240min
-   Alp Flix Tour
Sur, medium, 7 km, 150min
-   Die idyllische Tour
Tignes, easy, 5 km, 120min
-   Die Königsroute
Salouf, difficult, 12 km, 300min
-   Die Schneemeer - Tour
Savognin, easy, 5 km, 150min
-   Pensa Route
Tinizong, medium, 4 km, 210min
-   Roggis Trail
Parsonz, medium, 4 km, 150min

Ice skating (0/2)

-   Eisfeld La Nars Savognin
-   Skateline Albula

Ski bus (0/2)

-   Bus Radons
-   Sportbus Savognin

Legend  open  Closed  in preparation  no info

Savognin Bergbahnen AG
Stradung 42, 7460 Savognin
T. +41 81 684 13 08
info@savogninbergbahnen.ch
www.savogninbergbahnen.ch

SDDS Report © INTERMAPS | DATENSCHUTZ