



Tagestipp

Bivio

Wetter & Lawinengefahr

 Heute
10/20°C

 Morgen
7/18°C

 Übermorgen
6/18°C

 Bivio
Stufe kA

weitere
Detailinformationen auf
www.slf.ch

Schneewerte, Strassenzustand und Talabfahrt

Bivio Letzter Schneefall:

Schneehöhe Berg: cm keine Meldung

Schneehöhe Tal: cm keine Meldung

Neuschnee 24h: cm

Talabfahrt: geschlossen



Straßenzustand: ungehindert befahrbar



Anlagen (0/4)

Bivio



  Al Cant
09:00 - 16:00



  Camon
09:00 - 16:00

  Tua
09:00 - 16:00

  Zauberteppich
09:00 - 16:00

Funpark & Kinderland (0/2)



  Kinderland Bivio

  LVS Trainingsanlage Bivio

Pisten (0/12)

Schwierigkeit  leicht  mittel  schwer  Abfahrtsroute

Bivio



  1 Standard oben



  1 Standard unten

  2 Valetta

  4 Crap-Fess



  5 Tua

  6 Culman-Ets
oben


  6 Culman-Ets
unten

  7 Pustiva

  8 Columban



  10 Slalom-Hang



  11 Giardign

  12 Camona

ACHTUNG: Ausserhalb der Bahnbetriebszeiten sind die Abfahrten geschlossen und vor keinen Gefahren wie Lawinsprengungen oder Pistenmaschinen mit Seilwinden gesichert. LEBENSGEFAHR!









Schlittelwege (0/3)







  Schlittelbahn Camon - Bivio 2 km

  Schlittelbahn Zauberteppich Bivio 0 km

  Schlittelweg Alp Flix - Sur 5 km

Langlauf-Loipen (0/7)









-   4 Rennloipe Rona 3 km
-   5 Rona - Hundeloipe 3 km
-   6 Rona - Punt Gila 6 km
-   7 Punt Gila - Mulegns 6 km

-   8 Bivio - Marmorera - Bivio 9 km
-   9 Gravella - Loipe Bivio (Route 273) 1 km
-   Sursetter - Loipe (Route 271) 22 km




Winterwanderwege (0/5)

-   13 Bivio - Barschainz - Bivio 3 km, 60min
-   14 Bivio - Stalveder - Bivio 3 km, 60min
-   15 Bivio - Marmorera - Bivio 6 km, 120min
-   16 Roccabella - Winterwanderweg Bivio (Route 341) 8 km, 180min
-   17 Bivio - Camon - Bivio 7 km, 210min

Schneeschuhwanderwege (0/5)

-   Alp Flix Schneeschuhtrail (Route 573)
Sur, mittel, 6 km, 240min
-   Bivio - Alp Natons Tour (Route 575)
-, leicht, 7 km, 180min
-   Kleine Fitnesstour - Guet da Bivio
Bivio, leicht, 4 km, 60min
-   Römertour Bivio - Septimer
Bivio, mittel, 14 km, 330min
-   Touring Track
Camon, mittel, 2 km, 60min

Eisfelder (0/2)

-   Eisfeld Bivio
-   Skateline Albula

Legende  offen  geschlossen  geschlossen auf Grund von Sturm  in Vorbereitung  keine Meldung

Bivio Sportanlagen AG

Julierstrasse 5, 7457 Bivio

T. +41 81 684 52 33

skilifte@bivio.ch

www.bivio-sportanlagen.ch

SDDS Report © INTERMAPS | DATENSCHUTZ