

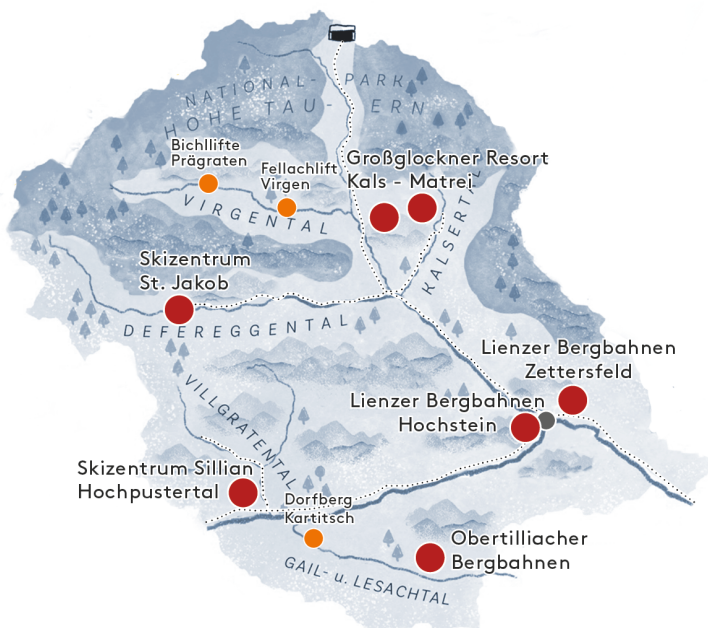
# Schneebericht Osttirol



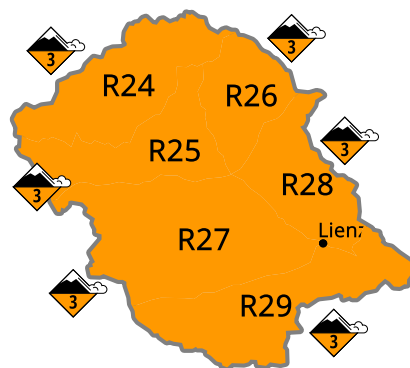
## Aktuelle Informationen Skigebiete







Großglockner Resort Kals-Matrei	Skizentrum St. Jakob	Skizentrum Sillian/Hochpustertal	Lienzer Bergbahnen Zettlersfeld	Lienzer Bergbahnen Hochstein	Obertilliacher Bergbahnen
offen	offen	offen	offen	offen	offen
Anlagen 16 von 18	Anlagen 7 von 7	Anlagen 7 von 7	Anlagen 5 von 6	Anlagen 4 von 4	Anlagen 5 von 5
Pisten 26 von 33	Pisten 17 von 20	Pisten 12 von 13	Pisten 11 von 15	Pisten 4 von 6	Pisten 9 von 9
Schneehöhe Tal 60 cm	Schneehöhe Tal 70 cm	Schneehöhe Tal 30 cm	Schneehöhe Tal 20 cm	Schneehöhe Tal 20 cm	Schneehöhe Tal 70 cm
Schneehöhe Berg 80 cm	Schneehöhe Berg 80 cm	Schneehöhe Berg 80 cm	Schneehöhe Berg 80 cm	Schneehöhe Berg 80 cm	Schneehöhe Berg 100 cm
Schneequalität griffig	Schneequalität griffig	Schneequalität pulver	Schneequalität griffig	Schneequalität griffig	Schneequalität pulver
Betriebszeiten 09:00-16:00	Betriebszeiten 09:00-16:00	Betriebszeiten 08:30-16:30	Betriebszeiten 09:00-16:00	Betriebszeiten 09:00-16:00	Betriebszeiten 09:00-16:00

## Skigebiete Osttirol



## Lawinewarndienst Tirol



- R24 Venedigergruppe: erhebliche Lawinengefahr 
  - R25 Östliche Rieserfernergruppe: erhebliche Lawinengefahr 
  - R26 Glocknergruppe: erhebliche Lawinengefahr 
  - R27 Östliche Deferegger Alpen: erhebliche Lawinengefahr 
  - R28 Schobergruppe: erhebliche Lawinengefahr 
  - R29 Lienzer Dolomiten: erhebliche Lawinengefahr 
- Detailliertere Lawinewarn-Informationen finden auf der [Website des LWD Tirol](#).



## Langlaufloipen (50 von 59 geöffnet)

### Hochpustertal

- ✓ Aufwärmrunde Obertilliach
- ✓ Biathlonzentrum - Wettkampfloipe  
Vom 31.1. bis 4.2. wegen Biathlon IBU-Cup gesperrt!
- ✓ Dorfrunde Obertilliach
- ✓ Fiolrunde Obertilliach
- ✓ Gailrunde (Richtung Bergen)
- ✓ Grenzlandloipe  
Derzeit von Kartitsch bis Maria Luggau gespurt!
- ✓ Grenzloipe
- ✓ Höhenloipe Dorfberg
- ✓ Höhenloipe Golzentipp
- ✗ Höhenloipe Kristeinertal
- ✓ Kartitscher Sattel Runde
- ✓ Langlauf- und Biathlonzentrum Osttirol
- ✓ Leitertalrunde Obertilliach
- ✗ Loipe Strassen
- ✓ Pustertal Loipe  
Grenze bis zur Luggauer Brücke ca. 25 km gespurt
- ✓ Rabland Runde
- ✓ Schöntalrunde
- ✓ Schwalenrunde Obertilliach
- ✓ Sonnenloipe Sillian

- ✓ Strassener Möser Loipe
- ✓ Tannwiesenrunde
- ✓ Villgratental Loipe  
9,5 km geöffnet

### Nationalparkregion

- ✓ Blusenrunde Prägraten (beleuchtet)
- ✓ Bobojachloipe Prägraten
- ✗ Dorfloipe Matrei
- ✓ Habererfeldloipe Virgen
- ✓ Iselloipe Prägraten - Hinterbichl
- ✓ Iselloipe Virgen
- ✓ Loipe Gschildalm Matrei
- ✓ Löppwaldrunde Matrei
- ✓ Moosrunde Matrei
- ✗ Panoramaloipe Kals
- ✓ Panoramaloipe Ströden
- ✗ Promenadenloipe Kals
- ✗ Romantikloipe Kals
- ✗ Sonnenloipe Kals
- ✓ Sportloipe Virgen
- ✗ Talblickloipe Kals
- ✓ Tauernhausrunde Matrei
- ✗ Tauernloipe Kals
- ✓ Übungsloipe Kals/Taurer
- ✓ Übungsloipe Virgen

- ✓ Unterfeldloipe Prägraten
- ✓ Verbindung Panoramaloipe - Ströden

### Lienzer Dolomiten

- ✓ Dolomitenloipe  
Dolomitenloipe: Einstieg Amlach; Verbindung nach Lienz nicht gespurt!
- ✓ Lengberg-Nörsach-Runde
- ✓ Pustertal Loipe  
von Luggauer Brücke bis Abfallersbach gespurt, dann wieder ab Strassen bis zur italienischen Grenze
- ✓ Rundloipe Lavant  
ca. 1 km Verlängerung bis Parkplatz Polösling/Auffahrt Dolomitenhütte
- ✓ Schloss-Lengberg-Sonnenloipe

### Defereggental

- ✓ Erlsbachloipe
- ✓ Feistritzloipe
- ✓ Maria Hilf Loipe (teilweise beleuchtet)
- ✓ Obersee Loipe
- ✓ Schwarzachloipe Hopfgarten
- ✓ Schwarzachloipe St. Veit
- ✓ Schwefelbrunnloipe St. Jakob
- ✓ Sonnenloipe St. Jakob
- ✓ St. Leonhard Loipe
- ✓ Übungsloipe St. Jakob



## Winterwanderwege (38 von 44 geöffnet)

### Hochpustertal

- ✗ Brunnalm Winkeltal
- ✗ Dammweg Außervillgraten
- ✓ Dammweg Innervillgraten
- ✗ Draudamm
- ✓ Erschbaumertalweg
- ✓ Gailbach Rundwanderweg
- ✓ Gailrunde  
Wird zum Teil auch als Loipe genutzt!
- ✓ Golzentipp
- ✓ Hollbrucker Rundwanderweg
- ✓ Hollbruckertalweg
- ✗ Innerlandweg
- ✓ Künstlerweg Oswald Kollreider
- ✓ Mösernrunde
- ✗ Obertilliach - Biathlonzentrum
- ✓ Obertilliach/Rals-Runde

- ✓ Obertilliach-Biathlonzentrum
- ✓ Rundwanderung über Gailweg
- ✓ Schustertalweg
- ✓ Stauseerunde
- ✓ Weitwanderweg Dorfberg
- ✓ Winklertalweg
- ✓ Zentrumsrunde Obertilliach

### Nationalparkregion

- ✓ Alter Lucknerhausweg Glor-Berg-Lucknerhaus
- ✓ Berger Eck (Schattseitenweg)
- ✓ Bichl - Hinterbichl
- ✓ Bodenalm
- ✗ Dorferfelder Runde
- ✓ Hinterbichl - Bichler Waldweg
- ✓ Ködnitz-Arnig
- ✓ Ködnitz-Glor-Burg-Felsenkapelle

- ✓ Ködnitz-Lana-Großdorf-Ködnitz
- ✓ Lesach Riegel
- ✓ Lesachbach Uferweg
- ✓ Moaalmweg Kals
- ✓ Prägraten - Bichler Waldweg
- ✓ Prägratner Sonnseitenrunde
- ✓ Rundwanderweg Hinterau
- ✓ Wallhornrunde

### Lienzer Dolomiten

- ✓ Glanzer Brücke - St. Johann
- ✓ Zetttersfeld - Naturfreundehtütte

### Defereggental

- ✓ Alpenparadies Staller Sattel
- ✓ Rundwanderweg Schwefelbrunn
- ✓ Rundwanderweg Wiesenweg
- ✓ Winterwanderweg Bad Grünmoos



## Rodelbahnen (26 von 30 geöffnet)

### Hochpustertal

- ✓ Bärenlochbahn Kartitsch
- ✓ Golzentipp Obertilliach
- ✓ Gschwendt Heinfels
- in Präparierung
- ✗ Hintenburg Strassen
- ✓ Kalksteinerweg Innervillgraten (beleuchtet)
- ✓ Leckfeldalm Sillian
- ✓ Ried Anras
- ✓ Seelandbahn Kartitsch
- ✓ Tilliachalmweg Außervillgraten (beleuchtet)

### Nationalparkregion

- ✗ Dorferfelder Kals am Großglockner

✓ offen ✗ geschlossen ➞ in Vorbereitung

- ✓ Fallwindes Kals am Großglockner (beleuchtet)
- ✓ GG-Resort Kals am Großglockner
- ✓ Würfelehütte Virgen (beleuchtet)

### Lienzer Dolomiten

- ✓ Alter Rabantweg Nikolsdorf
- ✓ Compedal Assling
- ✓ Dolomiten Naturrodelstrecke Dolomitenhütte-Kreithof  
Rodelzeiten beachten.
- ✓ Dolomiten Naturrodelstrecke Kreithof-Tristach (beleuchtet)
- ✗ Gödnach/Dölsach (beleuchtet)
- ✓ Kirchbichl/Lavant (beleuchtet)
- ✗ Krass-Ausserwald Schlaiten

- ✓ Naturrodelbahn Hochstein Sektion 3
- ✓ Naturrodelbahn Lienzer Dolomiten Leisach (beleuchtet)
- ✓ Rodelbahn Hochstein 1 Schlossberg (beleuchtet)
- ✓ Rodelbahn Hochstein 2 Sternalmoosalm
- ✓ Rodelbahn Naturfreundehtütte
- ✓ Schöne Aussicht - Roaner Alm Iselsberg

### Defereggental

- ✓ Oberweißen St. Jakob
- ✓ Alpe Stalle St. Jakob (beleuchtet)
- ✓ Leppetäl St. Veit (beleuchtet)
- ✓ Oberholz St. Veit

SDDS Report © 2018 powered by **INTERMAPS AG**  
Datenschutz

Zum Osttirol Wetter  
**TVB Osttirol**, Mühlgasse 11, 9900 Lienz  
T. +43 50 212212, [info@osttirol.com](mailto:info@osttirol.com), [www.osttirol.com](http://www.osttirol.com)