

## SNOW REPORT





LAST UPDATE 20.04.2021 09:11:13






Hint of the day: Please be aware of the Covid-19 protection measures and the current avalanche situation!





### CURRENT SKIRESORT INFORMATION

REGION INNSBRUCK - SKI PLUS CITY Tuesday, 20.04.2021























[www.innsbruck.info](http://www.innsbruck.info)

Overview	Axamer Lizum T: +43 5234 68 240	Bergeralm T: +43 5272 6333	Glungezer T: +43 5223 / 78 321	Hochoetz - Oetz T: +43 5252 63 85
Ski resort state 1 of 13	Resort status <b>closed</b>	Resort status <b>closed</b>	Resort status <b>open</b>	Resort status <b>closed</b>
Lifts 10 of 118	Lifts 0 of 10	Lifts 1 of 8	Lifts 3 of 7	Lifts 0 of 13
Slopes 0 of 309 km	Slopes 0 of 40 km	Slopes 0 of 27 km	Slopes 0 of 0 km	Slopes 0 of 37 km
Cross-country trail 0 of 154 km (c) 0 of 39 km (s)	Funpark 0 of 2	Funpark 0 of 3	Funpark 0 of 1	Funpark 0 of 1
Toboggan 0 of 71 km	Snow Height / cm	Snow Height / cm	Snow Height / cm	Snow Height 150 / 195 cm
Winter hikes & walks 76 of 134 km	snow condition no notification	snow condition no notification	snow condition new powder	snow condition packed powder
Ice skating 0 of 25	considerable avalanche danger Level 3	considerable avalanche danger Level 3	considerable avalanche danger Level 3	considerable avalanche danger Level 3
	 4°C, mostly cloudy	 -3°C, snowfall	 1°C, snowfall	 5°C, mostly cloudy





















Kühtai T: +43 5239 5229	Mutтерeralm - Nockspitzbahn T: +43 512 / 54 83 30	Nordkette - Innsbruck T: +43 512 293344	Patscherkofel T: +43 512 / 37 72 34	Rangger Köpfl T: +43 5232 / 81 505
Resort status <b>closed</b>	Resort status <b>closed</b>	Resort status <b>closed</b>	Resort status <b>closed</b>	Resort status <b>closed</b>
Lifts 0 of 12	Lifts 0 of 5	Lifts 6 of 6	Lifts 0 of 7	Lifts 0 of 5
Slopes 0 of 46 km	Slopes 0 of 16 km	Slopes 0 of 6 km	Slopes 0 of 18 km	Slopes 0 of 16 km
Funpark 0 of 3	Funpark 0 of 0	Funpark 0 of 2	Funpark 1 of 1	Funpark 0 of 0
Snow Height 110 / 150 cm	Snow Height / cm	Snow Height / cm	Snow Height 50 / 100 cm	Snow Height 20 / 120 cm
snow condition new powder	snow condition packed powder	snow condition no notification	snow condition new powder	snow condition packed powder
considerable avalanche danger Level 3	considerable avalanche danger Level 3	considerable avalanche danger Level 3	considerable avalanche danger Level 3	considerable avalanche danger Level 3
 -3°C, mostly cloudy	 1°C, snowfall	 6°C, light rain	 3°C, light rain	 4°C, mostly cloudy

Schlick 2000 T: +43 5225 62321	Serlesbaben Mieders T: +43 5225 62 776 0	Stubaier Gletscher T: +43 5226 8141	Stubaital 11er Lifte Neustift T: +43 5226 2270
Resort status <b>closed</b>	Resort status <b>closed</b>	Resort status <b>closed</b>	Resort status <b>closed</b>
Lifts 0 of 11	Lifts 0 of 4	Lifts 0 of 26	Lifts 0 of 4
Slopes 0 of 22 km	Slopes 0 of 5 km	Slopes 0 of 64 km	Slopes 0 of 6 km
Funpark 0 of 3	Funpark 0 of 0	Funpark 0 of 2	Funpark 0 of 0
Snow Height / cm	Snow Height / cm	Snow Height / cm	Snow Height / cm
snow condition packed powder	snow condition no notification	snow condition no notification	snow condition packed powder
considerable avalanche danger Level 3	considerable avalanche danger Level 3	considerable avalanche danger Level 3	considerable avalanche danger Level 3
 3°C, light rain	 2°C, sleet	 -2°C, mostly cloudy	 3°C, mostly cloudy

## CHILDREN SKIING AREAS (0 of 16 open)

<b>Axams</b> T: +43 512 / 53 56 60 94  Sonnenlift Axams	4°C 	 Förderband  Förderband  Förderband  Förderband	 F Übungslift Igls  C Heiligwasserlift  E Kinderlift  D Zauberteppich
<b>Birgitz</b> T: +43 512 / 53 56 60 94  C3 Übungslift Birgitz	4°C 	<b>Kühtai</b> T: +43 5239 5229  Wunderteppich	<b>Rinn</b> T: +43 512 / 53 56 60 80  1 Kinderland Rinn
<b>Gries im Sellrain</b> T: +43 512 / 53 56 61 82  Sonnenberglift  Zauberteppich Übungshang	-1°C 	<b>Mieming</b> T: +43 12 / 53 56 64 14  Zauberteppich Holzeisbichl	3°C 
<b>Kinderland Grünberg</b> T: +43 512 / 53 56 64 16  Grünberglift	2°C 	<b>Patscherkofel</b> T: +43 512 / 37 72 34	5°C 

## TOBOGGANS (0 of 24 open)

<b>Axams</b> T: +43 512 / 53 56 60 94  Naturrodelbahn Pleisenhütte  Beleuchtete Naturrodelbahn Axamer Lizum/Axams  Naturrodelbahn Schafalm -Teilstück	4°C 	 Naturrodelbahn Götzner Alm <b>Gries im Sellrain</b> T: +43 512 / 53 56 61 82  Rodelbahn Neder  Rodelbahn Juifenalm	<b>Mutters</b> T: +43 512 / 53 56 61 62  Familienrodelbahn Muttereralm (bis Nockhof)  Sportrodelbahn Muttereralm bis Talstation
<b>Birgitz</b> T: +43 512 / 53 56 60 94  Naturrodelbahn Teilstrecke 1 Birgitzer Alm-Adelshof  Naturrodelbahn Teilstrecke 2 Adelshof - Birgitz	4°C 	<b>Grinzens</b> T: +43 5234 / 65 679  Naturrodelbahn Kemater Alm <b>Igls</b> T: +43 512 / 53 56 60 80  Gästebob	<b>Oberperfuss</b> T: +43 512 / 53 56 61 73  Rodelbahn Sulzstich - Stigltreith  Rodelbahn Stigltreith - Talstation  Rodelbahn Rangger Köpfl, Rosskogelhütte - Sulzstich
<b>Götzens</b> T: +43 512 / 53 56 60 94	3°C 	<b>Kühtai</b> T: +43 5239 5229  Rodelbahn Kühtai	<b>Obsteig</b> T: +43 512 / 53 56 64 16 

Rodelbahn Lehnberg

Rodelbahn Simmering

**Praxmar - Lüsens**

T: +43 512 / 53 56 61 82

-1°C

Rodelbahn Praxmar - Moos

**Rinn**

T: +43 512 / 53 56 60 80

3°C

Rodelbahn Rinneralm

**Rum**

T: +43 512 / 26 32 35

Naturrodelbahn Rumer 6°C

Alm - Enzianhütte -

Gh.Canisiusbrünnl

**Sellrain**

T: +43 512 / 53 56 61 82

Rodelbahn Fotsch - Bergheim

**St. Sigmund - Haggen**

T: +43 512 / 53 56 61 82

Rodelbahn

Gleirsch

-1°C 3°C

**Zirl**

T: +43 512 / 53 56 61 70

Rodelbahn Brunntal

5°C

## CROSSCOUNTRY (0 of 44 open)

**Axams**

T: +43 512 / 53 56 60 94

4°C

Langlauf Loipe Axams - Birgitz (skating)

Langlauf Loipe Axams - Birgitz

Langlaufloipe Freizeitzentrum Axams (klassisch & skating)

**Gries im Sellrain**

T: +43 512 / 53 56 61 82

-1°C

1 Rundloipe Gries

1 Rundloipe Gries (skating)

**Grinzens**

T: +43 5234 / 65 679

4°C

Langlaufloipe Grinzens

**Kühtai**

T: +43 5239 5229

-3°C

Claudialoipe

Maximilianloipe

Bilgeriloipe

**Mieming**

T: +43 12 / 53 56 64 14

5°C

1 Obermieming - Affenhausen

2 Mieming - Gschwent

SK2 Mieming (skating)

SK3 Obermieming - Affenhausen (skating)

V2 Verbindungsloipe Barwies - Lehnsteig

**Natters**

T: +43 512 / 53 56 61 62

4°C

Loipenzentrum Natters, Neu Götzens (klassisch)

Loipenzentrum Natters, Neu Götzens (skating)

**Oberperfuss**

T: +43 512 / 53 56 61 73

4°C

1 Völsesgasse (skating 3000 m)

3 Kammerland (skating 1000 m)

4 Aigling (skating 1000 m)

**Obsteig**

T: +43 512 / 53 56 64 16

4°C

V1 Verbindungsloipe Burkleite

1 Übungsloipe Obsteig

2 Gschwent

3 Arzkasten

Ü Übungsloipe Holzleiten

4 Holzleiten - Lärchenwiesen

5 Thal - Wald

6 Burkleite

SK1 Arzkasten (skating)

**Praxmar - Lüsens**

T: +43 512 / 53 56 61 82

Waldweg Loipe

Tiroler Loipe

-1°C

Trainingsloipe

Sport Loipe

Fernerboden Loipe

Wasserfall Loipe

**Rinn**

T: +43 512 / 53 56 60 80

3°C

1 Panoramaloipe 1

2 Panoramaloipe 2

1 Golfloipe

1 Golfloipe (skating)

1 Panoramaloipe 1 (skating)

2 Panoramaloipe 2 (skating)

**Wildermieming**

T: +43 512 / 53 56 64 14

5°C

1 Übungsloipe Rodelhügel

2 Übungsloipe Affenhausen

SK4 Übungsloipe Rodelhügel (skating)

**Zirl**

T: +43 512 / 53 56 61 70

Innrunde

5°C


# WINTER HIKES & WALKS (13 of 39 open)

## Axams 4°C

T: +43 512 / 53 56 60 94

 Axams / Jennisweg - Winter


Spazierweg


 Axamer Lizum / Brennach - Winter


Spazierweg

## Götzens 3°C

T: +43 512 / 53 56 60 94

 1 Panoramaweg

 2 Götzens - Mutters

 3 Götzens - Götzner Felder

## Gries im Sellrain -1°C

T: +43 512 / 53 56 61 82

 Winterwanderweg Gries

## Igls 3°C

T: +43 512 / 53 56 60 80

 Winterwanderweg Gletscherblick

 Winterwanderweg Ullwald


 Winterwanderweg Golfplatz Lans

## Kühtai -3°C


T: +43 5239 5229

 1 Winterwanderweg Kaiser-Franz-

Josef-Weg

 2 Winterwanderweg Kühtai

 Zirnbach-Wanderweg

 Knappenweg


## Innsbruck 6°C

T: +43 512 / 53 56

 Winterweg Hafelekar

## Kematen 5°C

T: +43 512 / 53 56 61 70

 2 Aflinger Rundwanderweg

## Lans 2°C

T: +43 512 / 53 56 60 80

 Winterwanderweg Golfplatz Lans

## Mieming 5°C

T: +43 12 / 53 56 64 14

 Winterwanderweg Almenroute

 Winterwanderweg Genuss - Route

## Mutters 5°C


T: +43 512 / 53 56 61 62


 Mutterer Almweg im Winter

 Panoramaweg Mutters - Götzens

## Natters 4°C


T: +43 512 / 53 56 61 62

 Natters - Natterer See


 Nockweg

## Oberperfluss 4°C

T: +43 512 / 53 56 61 73

 Winterwanderweg

Panoramarunde Oberperfluss

 Winterwanderweg Speichersee-Gfas

Oberperfluss

 Winterwanderweg Sonnenrainweg

Oberperfluss

## Obsteig 4°C

T: +43 512 / 53 56 64 16

 Winterwanderweg Arzkasten

## Patsch 3°C

T: +43 512 / 53 56 60 80

 Gletscherblick

## Praxmar - Lüsens -1°C


T: +43 512 / 53 56 61 82

 Winterwanderweg Lüsens -

Fernerboden

 Winterwanderweg Praxmar - Lüsens

 Praxmar - Moos

 Praxmar - Kogelhütte

## Rum 6°C

T: +43 512 / 26 32 35

 Winterwanderweg Innpromenade

Rum-Innsbruck

## St. Sigmund - Haggen -1°C

T: +43 512 / 53 56 61 82

 Waldweg

 Gleirsch

 Waldweg Haggen

 Winterwanderweg Rundweg St.

Sigmund - Haggen

## Unterperfluss 6°C

T: +43 512 / 53 56 61 73

 Melachweg

## Wildermieming 5°C

T: +43 512 / 53 56 64 14























 Bergdoktor-Winterwanderweg

## Zirl 5°C

T: +43 512 / 53 56 61 70

 Wanderweg Martinsbühel

# ICE SKATING (0 of 33 open)

<b>Aldrans</b> 4°C  T: +43 512 / 53 56 60 80 ❌ Eislaufplatz Aldrans, Pfarrtal	<b>Igls</b> 3°C  T: +43 512 / 53 56 60 80 ❌ Eislaufplatz Igls ❌ Eisschießplatz Igls	❌ Eislaufplatz Rinn <b>Rum</b> 6°C  T: +43 512 / 26 32 35 ❌ Kunsteislaufplatz Rum ❌ Eisschießplatz Rum
<b>Ampass</b> 5°C  T: +43 512 / 53 56 60 80 ❌ Eislaufplatz Ampass	<b>Innsbruck</b> 6°C  T: +43 512 / 53 56 ❌ Eiszauber Sillpark ❌ Olympia Eishalle (Außenbahn) ❌ Eislaufplatz Baggersee ❌ Eislaufplatz Hötting West ❌ Eisschießplatz Olympia Eishalle (Außenbahn)	<b>Sellrain</b> 3°C  T: +43 512 / 53 56 61 82 ❌ Eislaufplatz
<b>Axams</b> 4°C  T: +43 512 / 53 56 60 94 ❌ Eis- und Asphaltstockplatz - FZZ Axams ❌ Eislaufplatz beim Tenniscafe Axams ❌ Eisstockplatz beim Tenniscafe Axams ❌ Eislaufplatz beim Freizeitzentrum	<b>Inzing</b> 6°C  T: +43 512 / 53 56 64 10 ❌ Eisstockplatz	<b>Silz</b> 6°C  T: +43 512 / 53 56 64 10 ❌ Kunsteisarena Silz
<b>Birgitz</b> 4°C  T: +43 512 / 53 56 60 94 ❌ Eislaufplatz	<b>Lans</b> 2°C  T: +43 512 / 53 56 60 80 ❌ Natureislaufplatz Lanser See	<b>Sistrans</b> 2°C  T: +43 512 / 53 56 60 80 ❌ Eislaufplatz Sistrans, Tigls
<b>Götzens</b> 3°C  T: +43 512 / 53 56 60 94 ❌ Eissportzentrum Götzens ❌ Eisstockbahn	<b>Mieming</b> 5°C  T: +43 12 / 53 56 64 14 ❌ Eislaufplatz am Badensee	<b>Telfs</b> 5°C  T: +43 512 / 53 56 64 10 ❌ Eishalle Telfs
<b>Gries im Sellrain</b> -1°C  T: +43 512 / 53 56 61 82 ❌ Eislaufplatz Gries	<b>Ranggen</b> 5°C  T: +43 512 / 53 56 61 73 ❌ Eislaufplatz Ranggen	<b>Völs</b> 5°C  T: +43 512 / 53 56 61 70 ❌ Eislaufplatz Völs
<b>Grinzens</b> 4°C  T: +43 5234 / 65 679 ❌ Natureislaufplatz Grinzens	<b>Rinn</b> 3°C  T: +43 512 / 53 56 60 80	<b>Wildermieming</b> 5°C  T: +43 512 / 53 56 64 14 ❌ Eislaufplatz am Rodelhügel
		<b>Zirl</b> 5°C  T: +43 512 / 53 56 61 70 ❌ Kunsteislaufplatz/Eisstockschießen Zirl ❌ Eisschießplatz Zirl

## LEGEND

 open  closed

SDDS Report © 2021 powered by [INTERMAPS AG](#) | [Privacy](#) »

**INNS'  
BRUCK**

**Contact us**  
+43 512 / 59 850  
[office@innsbruck.info](mailto:office@innsbruck.info)