

## SCHNEEBERICHT





LETZTE AKTUALISIERUNG 23.11.2024 08:55:12






Tagestipp: Bitte beachten Sie die aktuelle Lawinsituation!




### AKTUELLE SKIGEBIETSINFORMATIONEN

REGION INNSBRUCK - SKI PLUS CITY Samstag, 23.11.2024

[www.innsbruck.info](http://www.innsbruck.info)

Übersicht	Axamer Lizum T: +43 5234 68240	Kühtai T: +43 5239 / 5229	Rangger Köpfl T: +43 5232 / 81 505	Nordkette - Innsbruck T: +43 512 / 29 33 44
Skigebietsstatus 3 von 13	Skigebietsstatus <b>offen</b>	Skigebietsstatus <b>geschlossen</b>	Skigebietsstatus <b>geschlossen</b>	Skigebietsstatus <b>geschlossen</b>
Anlagen 20 von 118	Anlagen 2 von 9	Anlagen 0 von 12	Anlagen 0 von 6	Anlagen 3 von 6
Pisten 41 von 337 km	Pisten 5 von 41 km	Pisten 0 von 48 km	Pisten 0 von 16 km	Pisten 0 von 1 km
Loipe 0 von 143 km (c) 0 von 30 km (s)	Funpark 0 von 1	Funpark 0 von 3	Funpark 0 von 0	Funpark 0 von 1
Rodeln 0 von 54 km	Schneehöhe 10 / 20 cm	Schneehöhe 10 / 15 cm	Schneehöhe / cm	Schneehöhe / cm
Winterwander- und Spazierwege 59 von 102 km	Schneequalität pulver	Schneequalität pulver	Schneequalität sulz	Schneequalität ausgezeichnet
Eislaufen 2 von 23	Stufe kA	Stufe kA	Stufe kA	Stufe kA
	 -9°C, Nebel	 -12°C, leicht bewölkt	 -7°C, leicht bewölkt	 -7°C, bewölkt

Muttereralm - Nockspitzbahn T: +43 512 / 54 83 30	Patscherkofel T: +43 512 / 37 72 34	Elferbahnen Neustift T: +43 5226 / 22 70	Glungezer T: +43 5223 78321	Hochoetz - Oetz T: +43 5252 / 6385
Skigebietsstatus <b>geschlossen</b>	Skigebietsstatus <b>geschlossen</b>	Skigebietsstatus <b>geschlossen</b>	Skigebietsstatus <b>geschlossen</b>	Skigebietsstatus <b>geschlossen</b>
Anlagen 0 von 4	Anlagen 0 von 7	Anlagen 0 von 4	Anlagen 0 von 6	Anlagen 0 von 15
Pisten 0 von 16 km	Pisten 0 von 18 km	Pisten 0 von 6 km	Pisten 0 von 25 km	Pisten 0 von 37 km
Funpark 0 von 1	Funpark 0 von 1	Funpark 0 von 0	Funpark 0 von 0	Funpark 0 von 1
Schneehöhe / cm	Schneehöhe / cm	Schneehöhe / cm	Schneehöhe / cm	Schneehöhe / cm
Schneequalität sulz	Schneequalität hart	Schneequalität aper	Schneequalität keine Meldung	Schneequalität sulz
Stufe kA	Stufe kA	Stufe kA	Stufe kA	Stufe kA
 -5°C, bewölkt	 -5°C, bewölkt	 -8°C, Nebel	 -5°C, bewölkt	 -4°C, leicht bewölkt

Schlick 2000 T: +43 5225 / 62 321	Serlesbahnen Mieders T: +43 5225 / 62 77 60	Stubai Gletscher T: +43 5226 8141
Skigebietsstatus <b>geschlossen</b>	Skigebietsstatus <b>geschlossen</b>	Skigebietsstatus <b>offen</b>
Anlagen 0 von 11	Anlagen 0 von 5	Anlagen 15 von 26
Pisten 0 von 22 km	Pisten 0 von 5 km	Pisten 35 von 68 km
Funpark 0 von 3	Funpark 0 von 0	Funpark 0 von 2
Schneehöhe / cm	Schneehöhe / cm	Schneehöhe 5 / 40 cm
Schneequalität griffig	Schneequalität griffig	Schneequalität hart
Stufe kA	Stufe kA	Stufe kA
 -6°C, Nebel	 -5°C, bewölkt	 -15°C, Nebel



## SKI KINDER UND ANFÄNGER (0 von 17 geöffnet)

### Gries im Sellrain

T: +43 512 / 53 56 61 82

-8°C



-  Sonnenberglift
-  Zauberteppich Übungshang

### Kinderland Grünberg

T: +43 5264 / 81 31

-7°C





-  Förderband
-  Förderband
-  Förderband
-  Förderband
-  Grünberglift

### Kühtai

T: +43 5239 / 5229

-12°C



-  KühTeppich
-  Wunderteppich

### Mieming

T: +43 512 / 53 56 64 14

-6°C



-  Zauberteppich Holzseibichl

### Muttereralm - Nockspitzbahn

T: +43 512 / 54 83 30

-5°C



-  Kinderland Mutters


### Patscherkofel

T: +43 512 / 37 72 34

-  C Heiligwasserlift

-5°C



-  D Zauberteppich

-  E Kinderlift

-  F Übungslift Igls

### Rinn

T: +43 512 / 53 56 60 80

1°C



-  1 Archenstadllift Rinn

### Rangger Köpfl

T: +43 5232 / 81 505

-  Zauberteppich Stigleith



-7°C



# RODELBAHNEN (0 von 21 geöffnet)

**Axams** -5°C 

T: +43 512 / 53 56 60 94

-  Rodelbahn Pleisenhütte
-  Talrodelbahn Axamer Lizum - Axams



**Birgitz** 0°C 

T: +43 512 / 53 56 60 94

-  Rodelbahn Birgitzer Alm - Adelshof

**Gries im Sellrain** -8°C 

T: +43 512 / 53 56 61 82

-  Rodelbahn Juifenalm
-  Rodelbahn Neder

**Grinzens** -6°C 

T: +43 5234 / 65 679

-  Rodelbahn Kemater Alm - Grinzens


**Igls** 1°C 



T: +43 512 / 53 56 60 80

-  Bobrafiting (Olympia Eiskanal)

**Kühtai**

T: +43 5239 / 5229

-  Rodelbahn Kühtai

**Mutters** 1°C  -12°C 

T: +43 512 / 53 56


61 62

-  Familienrodelbahn Muttereralm (bis Nockhof)

 Sportrodelbahn Muttereralm bis Talstation

**Oberperfuss** 0°C 

T: +43 512 / 53 56 61 73



-  Rodelbahn Rangger Köpfl, Rosskogelhütte - Sulzstich

 Rodelbahn Stigltreith - Talstation

 Rodelbahn Sulzstich - Stigltreith

**Obsteig** -7°C 



T: +43 512 / 53 56 64 14

-  Rodelbahn Lehnberg
-  Rodelbahn Simmering

**Praxmar - Lüsens**


T: +43 512 / 53 56 61 82


-  Rodelbahn Praxmar - Moos

**Rinn** 1°C  -1°C 

T: +43 512 / 53 56


60 80

-  Rodelbahn Glungezer

 Rodelbahn Rinneralm


**Rum** -5°C 

T: +43 512 / 53 56

-  Naturrodelbahn Rumer Alm - Enzianhütte - Gh.Canisiusbrünnl

**Sellrain** 0°C 

T: +43 512 / 53 56 61 82

-  Rodelbahn Fotsch - Bergheim

**St. Sigmund - Haggen**

T: +43 512 / 53 56 61 82

-  Rodelbahn Gleirsch

-1°C 

# LANGLAUFLOIPEN (0 von 41 geöffnet)

## Gries im Sellrain

-8°C



T: +43 512 / 53 56 61 82

❌ Rundloipe Gries (klassisch & skating)

## Kühtai

-12°C



T: +43 5239 / 5229

❌ Bilgeriloipe

❌ Claudialoipe

❌ Maximilianloipe

## Mieming

-6°C



T: +43 512 / 53 56 64 14

❌ 1 Obermieming - Affenhausen

❌ 2 Mieming - Gschwent

❌ SK2 Mieming (skating)

❌ SK3 Obermieming - Affenhausen

(skating)

❌ V2 Verbindungsloipe Barwies -

Lehnsteig

## Natters

-4°C



T: +43 512 / 53 56 61 62

❌ Loipenzentrum Natters, Neu Götzens (klassisch)

❌ Loipenzentrum Natters, Neu Götzens (skating)

## Oberperfuss

T: +43 512 / 53 56 61 73

❌ 1 Völsesgasse skating und klassisch 0°C



❌ 3 Kammerland skating und klassisch 1000 m

❌ 4 Aigling skating und klassisch 1000 m

❌ Huebe skating und klassisch

## Obsteig

-7°C



T: +43 512 / 53 56 64 14

❌ 1 Übungsloipe Obsteig

❌ 2 Gschwent

❌ 3 Arzkasten

❌ 4 Holzleiten - Lärchenwiesen

❌ 5 Thal - Wald

❌ 6 Burkleite

❌ SK1 Arzkasten (skating)

❌ V1 Verbindungsloipe Burkleite

❌ Ü Übungsloipe Holzleiten

## Praxmar - Lüsens

T: +43 512 / 53 56 61 82

❌ Fernerboden Loipe (klassisch & skating)

❌ Sport Loipe (klassisch & skating)

❌ Tiroler Loipe (klassisch & skating) -1°C



❌ Trainingsloipe (klassisch & skating)

❌ Waldweg Loipe (klassisch)

❌ Wasserfall Loipe (skating)

## Rinn

1°C



T: +43 512 / 53 56 60 80

❌ Panoramaloipe 1 (skating)

❌ Panoramaloipe 1 (klassisch)

❌ Panoramaloipe 2 (skating)

❌ Panoramaloipe 2 (klassisch)

❌ Golfloipe (skating)

❌ Golfloipe (klassisch)

## Wildermieming

-6°C



T: +43 512 / 53 56 64 14

❌ 1 Übungsloipe Rodelhügel

❌ 2 Übungsloipe Affenhausen

❌ 3 Gerhardhof

❌ SK4 Übungsloipe Rodelhügel (skating)

❌ SK5 Gerhardhof (skating)

# WINTERWANDERWEGE (8 von 28 geöffnet)

## Gries im Sellrain

-8°C



T: +43 512 / 53 56 61 82

Winterwanderweg Gries

## Igls

1°C



T: +43 512 / 53 56 60 80

Winterwanderweg Gletscherblick

Winterwanderweg Golfplatz Lans

Winterwanderweg Ullwald

## Kühtai

-12°C



T: +43 5239 / 5229

Winterwanderweg Kaiser-Franz-Josef-Weg

Winterwanderweg Knappenweg

Winterwanderweg Zirnbach

Winterwanderweg zum Graf-Ferdinand-Haus

## Lans

1°C



T: +43 512 / 53 56 60 80

Winterwanderweg Golfplatz Lans

## Mieming

-6°C



T: +43 512 / 53 56 64 14

Winterwanderweg Almenroute

Winterwanderweg Genuss - Route

## Oberperfuss

0°C



T: +43 512 / 53 56 61 73

Winterwanderweg Panoramarunde

Oberperfuss

Winterwanderweg Sonnenrainweg

Oberperfuss

Winterwanderweg Speichersee-Gfas

Oberperfuss

## Obsteig

-7°C



T: +43 512 / 53 56 64 14

Winterwanderweg Arzkasten

## Patsch

1°C



T: +43 512 / 53 56 60 80

Winterwanderweg Gletscherblick

## Praxmar - Lüsens

-1°C



T: +43 512 / 53 56 61 82

Lüsens - Fernerboden

Praxmar - Kogelhütte

Praxmar - Lüsens

Praxmar - Moos

## Rinn

1°C



T: +43 512 / 53 56 60 80

Winterwanderweg Glungezer

Winterwaldweg

Winterwanderweg Halsmarter

Panoramarunde

## Rum

-5°C



T: +43 512 / 53 56

Winterwanderweg Innpromenade

Rum-Innsbruck

## St. Sigmund - Haggen

-1°C



T: +43 512 / 53 56 61 82

Gleirsch

Waldweg

Waldweg Haggen

Winterwanderweg Rundweg St.

Sigmund - Haggen

## Wildermieming

-6°C



T: +43 512 / 53 56 64 14

Bergdoktor-Winterwanderweg

# EISLAUFEN (2 von 13 geöffnet)

<b>Götzens</b> T: +43 512 / 53 56 60 94 <input type="checkbox"/> Eissportzentrum Götzens	-5°C 	<input type="checkbox"/> Eiszauber Sillpark <input type="checkbox"/> Olympia Eishalle (Außenbahn)	<b>Zirl</b> T: +43 512 / 53 56 61 70 <input type="checkbox"/> Kunsteislaufplatz Zirl
<b>Igls</b> T: +43 512 / 53 56 60 80 <input type="checkbox"/> Eislaufplatz Igls <input type="checkbox"/> Eisschießplatz Igls	1°C 	<b>Rum</b> T: +43 512 / 53 56 <input type="checkbox"/> Eisschießplatz Rum <input type="checkbox"/> Kunsteislaufplatz Rum	
<b>Innsbruck</b> T: +43 512 / 53 56 <input type="checkbox"/> Eislaufplatz Baggersee <input type="checkbox"/> Eislaufplatz Hötting West <input type="checkbox"/> Eisschießplatz Olympia Eishalle (Außenbahn)	-1°C 	<b>Silz</b> T: +43 512 / 53 56 64 10 <input checked="" type="checkbox"/> Kunsteisarena Silz	-2°C 
		<b>Telfs</b> T: +43 512 / 53 56 64 10 <input checked="" type="checkbox"/> Eishalle Telfs	

## LEGENDE

offen  geschlossen

SDDS Report © 2024 powered by [INTERMAPS AG](#) | [Datenschutz](#) »

# INNS' BRUCK

Kontaktieren Sie uns

+43 512 / 53 56

[office@innsbruck.info](mailto:office@innsbruck.info)