

SCHNEEBERICHT





LETZTE AKTUALISIERUNG 28.01.2021 01:13:54






Tagestipp: Bitte beachten Sie die Covid-19 Schutzmaßnahmen und die aktuelle Lawinensituation!

AKTUELLE SKIGEBIETSINFORMATIONEN

REGION INNSBRUCK - SKI PLUS CITY Donnerstag, 28.01.2021

www.innsbruck.info

Übersicht	Axamer Lizum T: +43 5234 68 240	Bergeralm T: +43 5272 6333	Glungezer T: +43 5223 / 78 321	Hochötz - Oetz T: +43 5252 63 85
Skigebietsstatus 13 von 13	Skigebietsstatus offen	Skigebietsstatus offen	Skigebietsstatus offen	Skigebietsstatus offen
Anlagen 42 von 118	Anlagen 1 von 10	Anlagen 6 von 8	Anlagen 6 von 7	Anlagen 4 von 13
Pisten 99 von 310 km	Pisten 13 von 40 km	Pisten 19 von 27 km	Pisten 0 von 0 km	Pisten 15 von 41 km
Loipe 106 von 152 km (c) 26 von 39 km (s)	Funpark von 2	Funpark von 3	Funpark von 1	Funpark 0 von 0
Rodeln 41 von 76 km	Schneehöhe 60 / 110 cm	Schneehöhe 70 / 100 cm	Schneehöhe / cm	Schneehöhe 175 / 175 cm
Winterwälder und Spazierwege 123 von 132 km	Schneequalität griffig	Schneequalität griffig	Schneequalität pulver	Schneequalität griffig
Eislaufen 13 von 25	grosse Lawinengefahr Stufe 4	erhebliche Lawinengefahr Stufe 3	erhebliche Lawinengefahr Stufe 3	grosse Lawinengefahr Stufe 4
	 -2°C, stark bewölkt	 -8°C, Schneefall	 -3°C, Schneefall	 -1°C, stark bewölkt

Kühtai T: +43 5239 5229	Muttereralm - Nockspitzbahn T: +43 512 / 54 83 30	Nordkette - Innsbruck T: +43 512 293344	Patscherkofel T: +43 512 / 37 72 34	Rangger Köpfl T: +43 5232 / 81 505
Skigebietsstatus offen	Skigebietsstatus offen	Skigebietsstatus offen	Skigebietsstatus offen	Skigebietsstatus offen
Anlagen 0 von 12	Anlagen 3 von 5	Anlagen 3 von 6	Anlagen 6 von 7	Anlagen 5 von 5
Pisten 0 von 45 km	Pisten 5 von 16 km	Pisten 1 von 6 km	Pisten 18 von 18 km	Pisten 16 von 16 km
Funpark von 4	Funpark von 0	Funpark 0 von 2	Funpark von 1	Funpark von 0
Schneehöhe 111 / 150 cm	Schneehöhe 40 / 80 cm	Schneehöhe 58 / 182 cm	Schneehöhe 45 / 130 cm	Schneehöhe 50 / 120 cm
Schneequalität pulver	Schneequalität griffig	Schneequalität keine Meldung	Schneequalität griffig	Schneequalität griffig
grosse Lawinengefahr Stufe 4	grosse Lawinengefahr Stufe 4	grosse Lawinengefahr Stufe 4	erhebliche Lawinengefahr Stufe 3	grosse Lawinengefahr Stufe 4
 -8°C, stark bewölkt	 -5°C, stark bewölkt	 1°C, stark bewölkt	 -3°C, stark bewölkt	 0°C, stark bewölkt

Schlick 2000 T: +43 5225 62321	Serlesbahnen Mieders T: +43 5225 62 776 0	Stubai Gletscher T: +43 5226 8141	Stubaital 11er Lifte Neustift T: +43 5226 2270
Skigebietsstatus geschlossen	Skigebietsstatus offen	Skigebietsstatus geschlossen	Skigebietsstatus offen
Anlagen 0 von 11	Anlagen 4 von 4	Anlagen 0 von 26	Anlagen 4 von 4
Pisten 0 von 22 km	Pisten 5 von 5 km	Pisten 0 von 63 km	Pisten 2 von 6 km
Funpark 0 von 3	Funpark 0 von 0	Funpark von 2	Funpark von 0
Schneehöhe 55 / 180 cm	Schneehöhe / cm	Schneehöhe 80 / 330 cm	Schneehöhe 60 / 120 cm
Schneequalität griffig	Schneequalität keine Meldung	Schneequalität keine Meldung	Schneequalität griffig
grosse Lawinengefahr Stufe 4	grosse Lawinengefahr Stufe 4	erhebliche Lawinengefahr Stufe 3	grosse Lawinengefahr Stufe 4
-4°C, stark bewölkt	-3°C, stark bewölkt	-8°C, Schneefall	-3°C, stark bewölkt

SKI KINDER UND ANFÄNGER (12 von 16 geöffnet)

Axams T: +43 512 / 53 56 60 94 Sonnenlift Axams Birgitz T: +43 512 / 53 56 60 94 C3 Übungslift Birgitz Gries im Sellrain T: +43 512 / 53 56 61 82 Sonnenberglift Zauberteppich Übungshang Kinderland Grünberg T: +43 512 / 53 56 64 16 Förderband	-2°C Förderband Förderband Förderband Grünberglift Kühtai T: +43 5239 5229 Wunderteppich Mieming T: +43 12 / 53 56 64 14 Zauberteppich Holzeisbichl Patscherkofel T: +43 512 / 37 72 34 -3°C	C Heiligwasserlift D Zauberteppich E Kinderlift F Übungslift Igls Rinn T: +43 512 / 53 56 60 80 1 Kinderland Rinn -2°C
---	---	--

RODELBAHNEN (17 von 25 geöffnet)

Axams T: +43 512 / 53 56 60 94 Beleuchtete Naturrodelbahn Axamer Lizum/Axams Naturrodelbahn Pleisenhütte Naturrodelbahn Schafalm -Teilstück Birgitz T: +43 512 / 53 56 60 94 Naturrodelbahn Teilstrecke 1 Birgitzer Alm-Adelshof Naturrodelbahn Teilstrecke 2 Adelshof - Birgitz Götzens T: +43 512 / 53 56 60 94 -2°C	Naturrodelbahn Götzner Alm Gries im Sellrain T: +43 512 / 53 56 61 82 Rodelbahn Juifenalm Rodelbahn Neder Grinzens T: +43 5234 / 65 679 Naturrodelbahn Kemater Alm Igls T: +43 512 / 53 56 60 80 Gästebob Kühtai T: +43 5239 5229 Rodelbahn Kühtai -8°C	Mutters T: +43 512 / 53 56 61 62 Familienrodelbahn Muttereralm (bis Nockhof) Sportrodelbahn Muttereralm bis Talstation Oberperfuss T: +43 512 / 53 56 61 73 Rodelbahn Rangger Köpfl, Rosskogelhütte - Sulzstich Rodelbahn Stiglreith - Talstation Rodelbahn Sulzstich - Stiglreith Obsteig T: +43 512 / 53 56 64 16 -1°C
--	---	--

✔ Rodelbahn Lehnberg

✔ Rodelbahn Simmering

Praxmar - Lüsens

T: +43 512 / 53 56 61 82

✔ Rodelbahn Praxmar - Moos

Rinn

T: +43 512 / 53 56 60 80

✘ Rodelbahn Rinneralm

Rum

T: +43 512 / 26 32 35

✔ Naturrodelbahn Rumer Alm -

Enzianhütte - Gh.Canisiusbrünnl

Sellrain

T: +43 512 / 53 56

61 82

✘ Rodelbahn Fotsch - Bergheim

Sistrans

T: +43 512 / 53 56 60 80

✘ Rodelbahn Sistranser Alm -3°C

St. Sigmund -

Haggen

T: +43 512 / 53 56 61 82

✔ Rodelbahn Gleirsch

Zirl

T: +43 512 / 53 56 61 70

✘ Rodelbahn Brunntal

-2°C

LANGLAUFLOIPEN (33 von 44 geöffnet)

Axams

T: +43 512 / 53 56 60 94

✘ Langlauf Loipe Axams - Birgitz

(skating)

✘ Langlauf Loipe Axams - Birgitz

✔ Langlaufloipe Freizeitzentrum Axams

(klassisch & skating)

Gries im Sellrain

T: +43 512 / 53 56 61 82

✔ 1 Rundloipe Gries

✔ 1 Rundloipe Gries (skating)

Grinzens

T: +43 5234 / 65 679

✘ Langlaufloipe Grinzens

Kühtai

T: +43 5239 5229

✔ Bilgeriloipe

✔ Claudialoipe

✔ Maximilianloipe

Mieming

T: +43 12 / 53 56 64 14

✔ 1 Obermieming - Affenhausen

✔ 2 Mieming - Gschwent

✔ SK2 Mieming (skating)

✔ SK3 Obermieming - Affenhausen

(skating)

✔ V2 Verbindungsloipe Barwies -
Lehnsteig

Natters

T: +43 512 / 53 56 61 62

✔ Loipenzentrum Natters,

Neu Götzens (klassisch)

✔ Loipenzentrum Natters, Neu Götzens

(skating)

Oberperfuss

T: +43 512 / 53 56 61 73

✘ 1 Völsesgasse (skating 3000 m)

✘ 3 Kammerland (skating 1000 m)

✘ 4 Aigling (skating 1000 m)

Obsteig

T: +43 512 / 53 56 64 16

✔ 1 Übungsloipe Obsteig

✔ 2 Gschwent

✔ 3 Arzkasten

✔ 4 Holzleiten - Lärchenwiesen

✔ 5 Thal - Wald

✔ 6 Burkleite

✔ SK1 Arzkasten (skating)

✔ V1 Verbindungsloipe Burkleite

✔ Ü Übungsloipe Holzleiten

Praxmar - Lüsens

T: +43 512 / 53 56 61 82

✔ Fernerboden Loipe

✔ Sport Loipe

✔ Tiroler Loipe

✔ Trainingsloipe

✔ Waldweg Loipe

✔ Wasserfall Loipe

Rinn

T: +43 512 / 53 56 60 80

✘ 1 Golfloipe

✘ 1 Golfloipe (skating)

✔ 1 Panoramaloipe 1

✔ 1 Panoramaloipe 1 (skating)

✘ 2 Panoramaloipe 2

✘ 2 Panoramaloipe 2 (skating)

Wildermieming

T: +43 512 / 53 56 64 14

✔ 1 Übungsloipe Rodelhügel

✔ 2 Übungsloipe Affenhausen

✔ SK4 Übungsloipe Rodelhügel (skating)

Zirl

T: +43 512 / 53 56 61 70


✘ Innrunde


-2°C

WINTERWANDER- UND SPAZIERWEGE (33 von 39 geöffnet)

Axams -2°C




T: +43 512 / 53 56 60 94

 Axamer Lizum / Brennach - Winter Spazierweg

 Axams / Jennisweg - Winter Spazierweg

Götzens -2°C

T: +43 512 / 53 56 60 94

-  1 Panoramaweg
-  2 Götzens - Mutters
-  3 Götzens - Götzner Felder




Gries im Sellrain -2°C

T: +43 512 / 53 56 61 82

 Winterwanderweg Gries





Igls -3°C

T: +43 512 / 53 56 60 80

-  Winterwanderweg Gletscherblick
-  Winterwanderweg Golfplatz Lans
-  Winterwanderweg Ullwald

Kühtai -8°C

T: +43 5239 5229

-  1 Winterwanderweg Kaiser-Franz-Josef-Weg
-  2 Winterwanderweg Kühtai
-  Knappenweg
-  Zirnbach-Wanderweg

Innsbruck 1°C

T: +43 512 / 53 56

 Winterweg Hafelekar

Kematen -1°C

T: +43 512 / 53 56 61 70

 2 Aflinger Rundwanderweg



Lans -3°C

T: +43 512 / 53 56 60 80

 Winterwanderweg Golfplatz Lans



Mieming -1°C

T: +43 12 / 53 56 64 14

-  Winterwanderweg Almenroute
-  Winterwanderweg Genuss - Route



Mutters -2°C

T: +43 512 / 53 56 61 62

-  Mutterer Almweg im Winter
-  Panoramaweg Mutters - Götzens




Natters -2°C

T: +43 512 / 53 56 61 62

-  Natters - Natterer See
-  Nockweg

Oberperfuss 0°C

T: +43 512 / 53 56 61 73

-  Winterwanderweg Panoramarunde Oberperfuss
-  Winterwanderweg Sonnenrainweg Oberperfuss
-  Winterwanderweg Speichersee-Gfas Oberperfuss

Obsteig -1°C

T: +43 512 / 53 56 64 16

 Winterwanderweg Arzkasten





Patsch -3°C

T: +43 512 / 53 56 60 80

 Gletscherblick

Praxmar - Lüsens -5°C

T: +43 512 / 53 56 61 82

-  Praxmar - Kogelhütte
-  Praxmar - Moos
-  Winterwanderweg Lüsens - Fernerboden
-  Winterwanderweg Praxmar - Lüsens





Rum 0°C

T: +43 512 / 26 32 35

 Winterwanderweg Innpromenade Rum-Innsbruck

St. Sigmund - Haggen -4°C

T: +43 512 / 53 56 61 82

-  Gleirsch
-  Waldweg
-  Waldweg Haggen
-  Winterwanderweg Rundweg St. Sigmund - Haggen

Unterperfuss -1°C

T: +43 512 / 53 56 61 73

 Melachweg

Wildermieming -1°C

T: +43 512 / 53 56 64 14























































 Bergdoktor-Winterwanderweg

Zirl -2°C

T: +43 512 / 53 56 61 70

 Wanderweg Martinsbühel

EISLAUFEN (17 von 34 geöffnet)

Aldrans -1°C  T: +43 512 / 53 56 60 80  Eislaufplatz Aldrans, Pfarrtal	 Natureislaufplatz Grinzens Igls -3°C  T: +43 512 / 53 56 60 80  Eislaufplatz Igls  Eisschießplatz Igls	 Eislaufplatz Rinn Rum 0°C  T: +43 512 / 26 32 35  Eisschießplatz Rum  Kunsteislaufplatz Rum
Ampass 1°C  T: +43 512 / 53 56 60 80  Eislaufplatz Ampass	Innsbruck 1°C  T: +43 512 / 53 56  Eislaufplatz Baggersee  Eislaufplatz Hötting West  Eisschießplatz Olympia Eishalle (Außenbahn)	Sellrain 0°C  T: +43 512 / 53 56 61 82  Eislaufplatz
Axams -2°C  T: +43 512 / 53 56 60 94  Eis- und Asphaltstockplatz - FZZ Axams  Eislaufplatz beim Freizeitzentrum Axams  Eislaufplatz beim Tenniscafe Axams  Eisstockplatz beim Tenniscafe Axams	Inzing 0°C  T: +43 512 / 53 56 64 10  Eisstockplatz Lans -3°C  T: +43 512 / 53 56 60 80  Natureislaufplatz Lanser See	Silz 1°C  T: +43 512 / 53 56 64 10  Kunsteisarena Silz Sistrans -3°C  T: +43 512 / 53 56 60 80  Eislaufplatz Sistrans, Tigls
Birgitz -2°C  T: +43 512 / 53 56 60 94  Eislaufplatz	Mieming -1°C  T: +43 12 / 53 56 64 14  Eislaufplatz am Badensee	Telfs 0°C  T: +43 512 / 53 56 64 10  Eishalle Telfs
Götzens -2°C  T: +43 512 / 53 56 60 94  Eissportzentrum Götzens  Eisstockbahn	Ranggen -1°C  T: +43 512 / 53 56 61 73  Eislaufplatz Ranggen	Völs -1°C  T: +43 512 / 53 56 61 70  Eislaufplatz Völs
Gries im Sellrain -2°C  T: +43 512 / 53 56 61 82  Eislaufplatz Gries  Eisschießplatz Gries	Rinn -2°C  T: +43 512 / 53 56 60 80	Wildermieming -1°C  T: +43 512 / 53 56 64 14  Eislaufplatz am Rodelhügel
Grinzens -2°C  T: +43 5234 / 65 679		Zirl -2°C  T: +43 512 / 53 56 61 70  Eisschießplatz Zirl  Kunsteislaufplatz/Eisstockschießen Zirl

LEGENDE

 offen  geschlossen

SDDS Report © 2021 powered by [INTERMAPS AG](#) | [Datenschutz](#) »

**INNS'
BRUCK**

Kontaktieren Sie uns
 +43 512 / 59 850
office@innsbruck.info