

# WINTER REPORT

Lifts, weather and snow conditions



last update: 22.11.2024 11:11:00



Today  
-10/2°C  
min/max



Tomorrow  
-8/11°C  
min/max



After tomorrow  
-8/10°C  
min/max

	VALLEY	MIDDLE	MOUNTAIN
SNOW HEIGHT	- cm	- cm	- cm
NEW SNOW (24h)	- cm	- cm	- cm
LAST SNOWFALL	-	-	-
SNOW CONDITION	-	-	-



## Hint of the day

Hours of operation: Tiroler Zugspitzbahn 14.05. - 17.05. and 23.05. - 01.11.; Ehrwalder Almbahn 23.05. - 01.11.; Kabinenbahn Grubig I 14.05. - 01.11.; Grubig II 23.05. - 01.11.; Marienbergbahn I and II 14.05. - 18.10.; Almkopfbahn and Sonnalmbahn 23.05. - 04.10.; Driveway from LERMOOS to TUFTLALM closed from 11.05. for 2 weeks!

## Tiroler Zugspitzbahn

- A Tiroler Zugspitzbahn
- B Gletscherbahn
- C Sonnenkar

- D Brunntal
- E Wetterwanddeck
- F Weißes Tal

- G Schneefernerkopf I
- G Schneefernerkopf II

## Ehrwalder Almbahn

- A Ehrwalder Almbahn
- B 6er Ganghofer
- C 6er Gaistal

- D 6er Issental
- E Hochbrand
- F Klämmli

- G Mini
- H Kinderland

## Wettersteinbahnen

- 1 Sunracer
- 2 Wettersteinbahn

- 3 Gamskarlift
- 4 Skischullift

- F Pisten-Förderband 120m
- Ü Förderbänder Skischule

## Lermoos-Grubigsteinbahnen

- L1 Grubigsteinbahn
- L2 Grubig II
- L3 Hochmoos-Express

- L4 Grubigalmbahn
- L5 Gamsjet
- L6 Schihüttenbahn

- L7 Plattensteig
- L8 Familyjet
- Förderbänder Familyjet

## Biberwier

- B1 Marienbergbahn I
- B2 Marienbergbahn II

- B3 Schöner Hanglift
- B4 Jochlift

- B5 Almlift
- B6 Biberland mit Förderband

## Berwang-Bichlbach

- Almkopfbahn Bichlbach-Kombibahn (8er-Gondel,6er-Sessel)
- Bärenbadlift
- Braunlift
- Egghof Sun Jet
- Karlift Heiterwang



























- Mooslift
- Obere Karbahn I (10er Gondelbahn)
- Panoramabahn Rastkopf
- Rinnerlift
- Sonnalmbahn

- Sonnenbichlift Bichlbach
- Thanellerbahn
- Thanellerkarlift


## Crosscountry

-   Berwang - Rinnen Loipe Wiese B13 (mittelschwer) 5,7 km
-   Berwang Loipe Kelmen - Namlos B23 (mittelschwer) 3,4 km
-   Berwang Loipe Kelmerfeld A23 (leicht) 1,4 km
-   Berwang Loipe Moos A20 (leicht) 2,6 km
-   Berwang Resswaldloipe B20 (mittelschwer) 1,2 km
-   Biberwier Sonnenspitzloipe A4 (leicht) 1,8 km
-   Biberwier Weissenseeloipe B1 (mittelschwer) 5,9 km
-   Bichlbach - Heiterwang Panoramaloipe B12 (mittelschwer) 3,2 km
-   Bichlbach - Heiterwang Plattenloipe B11 (mittelschwer) 3,2 km
-   Bichlbach - Heiterwang Rauthloipe A13 (leicht) 3,0 km
-   Bichlbach - Lähn Mähbergloipe C10 (schwer) 3,7 km
-   Bichlbach Brändleloipe Lähn-Wengle B10 (mittelschwer) 3,9 km
-   Bichlbach Mühlbachloipe A12 (leicht) 1,6 km
-   Bichlbach Oberfeldloipe A18 (leicht) 1,2 km

## Hiking trails

-   Berwang Biligrundweg | digitaler Erlebnisweg Mia 3,0 km
-   Berwang bis "Das View-the Pop-Up" 1,6 km
-   Berwang Hochalm 2,7 km
-   Berwang Spazierweg nach Gröben 1,2 km
-   Berwang Weg mit Blick auf Rinnen 1,8 km
-   Berwang-Brand-Mitteregg 8,0 km
-   Berwang-Rinnen 2,4 km
-   Biberwier Wiesenweg 1,0 km
-   Bichlbach - Heiterwang 4,8 km
-   Bichlbach - Kleinstockach-Bichlbächle 3,4 km
-   Bichlbach - Lähn/Wengle Panoramaweg 4,0 km
-   Ehrwald - Lermoos Panoramaweg 3,0 km
-   Ehrwald Altmühlenweg 2,5 km

## Sledging

-  Rodelbahn Berwang 1,0 km

## Ice Skating

-  Kunsteisbahn Ehrwald

## Indoor





























-  Hallenbad Hotel Edelweiss Lermoos
-  Schwimmbad in Singers SPA Berwang

























## Contacts


Tel.: +43 5673 20 000

E-mail: [info@zugspitzarena.com](mailto:info@zugspitzarena.com)

Web: [www.zugspitzarena.com](http://www.zugspitzarena.com)

-   Bichlbach Zunftwanderloipe A11 (leicht) 5,1 km
-   Ehrwald Almrunde 2,0 km
-   Ehrwald Ganghofer Hochloipe 8,5 km
-   Ehrwald Lärchenwaldloipe C3 (schwer) 2,7 km
-   Ehrwald Moosloipe A1,A5, A6, A7 (leicht) 13,9 km
-   Ehrwald Zugspitzloipe B4 + A8 (leicht - mittelschwer) 5,0 km
-   Heiterwang Anschluss Klausenwaldloipe A17 (leicht) 3,7 km
-   Heiterwang Dorfloipe (leicht) 1,0 km
-   Heiterwang Grundbachloipe A14 (leicht) 2,7 km
-   Heiterwang Moosloipe A15 (leicht) 4,1 km
-   Heiterwang Seeloipe A16 (leicht) 1,6 km
-   Lermoos - Ehrwald Golfgrundloipe A3 (leicht) 3,0 km
-   Lermoos Via Claudia Loipe A2 Tummebichlloipe A1 (leicht) 9,7 km
-   Zugspitz Arena Loipe (leicht) 39,2 km









-   Ehrwald Fußweg zur Gamsalm | digitaler Erlebnisweg Cora 1,0 km
-   Ehrwald Fußweg zur Talstation Zugspitzbahn 3,5 km
-   Ehrwald Gamsalm-Bäreneckweg | digitaler Erlebnisweg Cora 1,5 km
-   Ehrwald Weg zur St. Anna Kapelle 1,5 km
-   Ehrwald Zugspitzbahn - Hochthörle Hütte 6,0 km
-   Ehrwald Zugspitzbahn - Söldentalweg 2,5 km
-   Ehrwalder Alm zum Aussichtspunkt Talblick 7,7 km
-   Heiterwang Tauernwanderweg | digitaler Erlebnisweg Finn 4,0 km
-   Heiterwang Wanderung zum Karlift 1,2 km
-   Kelmen-Namlos 3,0 km
-   Lermoos - Biberwier Wachtersteig 2,0 km
-   Wanderwege Moos Ehrwald-Lermoos-Biberwier 15,0 km

-  Winternaturrodelbahn Lermoos 2,8 km

-  Eislaufplatz Sunnawirt

-  Tennis-/Kletterhalle EhrWALLd

## Legend

-  open
-  closed
-  in preparation
-  easy
-  easy/medium
-  medium
-  medium/difficult
-  difficult