


# Sommerbericht Naturparkregion Reutte

 Letzte Aktualisierung: 23.11.2024 17:32:09

 HEUTE  
-8/4°C  
min/max

 MORGEN  
-1/13°C  
min/max

 ÜBERMORGEN  
0/11°C  
min/max

## Tagestipp:

In der Naturparkregion Reutte erwartet Sie ein vielfältiges Netz aus Wanderwegen unterschiedlichster Schwierigkeitsstufen. Wanderfreunde fühlen sich bei uns auf alle Fälle wohl.

## Bergwelt Hahnenkamm Höfen






### Bäder & Badeseen

- |  |  |  |
|--|--|--|
| <input checked="" type="checkbox"/> Alatsee                    | <input checked="" type="checkbox"/> Frauensee                | <input checked="" type="checkbox"/> Urisee |
| <input checked="" type="checkbox"/> Alpentherme Ehrenberg      | <input checked="" type="checkbox"/> Lechausee bei Weißenbach |  |
| <input checked="" type="checkbox"/> Erlebnisfreibad Weißenbach | <input checked="" type="checkbox"/> Plansee                  |  |

### Museen

- |   |   |   |
|---|---|---|
| <input checked="" type="checkbox"/> Museum Burgenwelt Ehrenberg   | <input checked="" type="checkbox"/> Museum im Grünen Haus                           | <input checked="" type="checkbox"/> Museum Zeillergalerie |
| <input checked="" type="checkbox"/> Museum Historische Hammerschmiede<br>auf Anfrage +43 (0)676 7243551 | <input checked="" type="checkbox"/> Mühlenmuseum<br>auf Anfrage +43 (0) 676 7035385 | <input checked="" type="checkbox"/> Hangar SW             |

### Weitere Ausflugsziele

- |  |  |   |
|--|--|---|
| <input checked="" type="checkbox"/>  Baumkronenweg | <input checked="" type="checkbox"/>  Schrägaufzug Ehrenberg Liner | <input checked="" type="checkbox"/>  Walderlebniszentrum |
| <input checked="" type="checkbox"/>  highline179   | <input checked="" type="checkbox"/>  Planseeschiffahrt            |   |

### Hütten 3 von 19 geöffnet

- |   |  |   |
|---|--|---|
| <input checked="" type="checkbox"/> Ammerwald Alm       | <input checked="" type="checkbox"/> Hirschbach Alm                 | <input checked="" type="checkbox"/> Salober Alm   |
| <input checked="" type="checkbox"/> Bad Kissinger Hütte | <input checked="" type="checkbox"/> Höfener Alm                    | <input checked="" type="checkbox"/> Säulinghaus   |
| <input checked="" type="checkbox"/> Dürrenberg Alm      | <input checked="" type="checkbox"/> Lechaschauer Alm               | <input checked="" type="checkbox"/> Schneetal Alm |
| <input checked="" type="checkbox"/> Ehenbichler Alm     | <input checked="" type="checkbox"/> Musauer Alm                    | <input checked="" type="checkbox"/> Sennalpe Raaz |
| <input checked="" type="checkbox"/> Frauensee Stube     | <input checked="" type="checkbox"/> Musteralpe                     | <input checked="" type="checkbox"/> Vilser Alm    |
| <input checked="" type="checkbox"/> Füssener Hütte      | <input checked="" type="checkbox"/> Otto-Mayr-Hütte                |   |
| <input checked="" type="checkbox"/> Gehrenalpe          | <input checked="" type="checkbox"/> Panorama-Restaurant Hahnenkamm |   |

### Naturparkregion Reutte

Untermarkt 34, 6600 Reutte

Tel.: +43 5672 62336

E-mail: [info@reutte.com](mailto:info@reutte.com)

### LEGENDE

geöffnet  geschlossen  in Vorbereitung  keine Meldung  
 leicht  mittel  schwer

SDDS Report © INTERMAPS | [DATENSCHUTZ](#)