




COMMENTO


Attenzione: C9 Plaik, C7 Bichlwald e B7 Panorama per pericolo di valanghe. - Sezione superiore A7 Gasse: chiusa a causa del pericolo di valanghe (bypass su Weidach). B11 Waldloipe chiusi oggi a causa di alberi caduti! I percorsi A2 Lenerwiese e B2 Auland saranno aperti verso mezzogiorno! Chiediamo la vostra comprensione. Osservare le avvertenze relative in particolare il pericolo di caduta di neve, rami o alberi in caso di forti raffiche di vento.

Previsioni meteo

 **oggi**
-5 / 1 °C

 **domani**
-11 / -5 °C

 **in due giorni**
-11 / -4 °C

 Webcams

[Cliccare per mostrare le piste di fondo e gli impianti](#)

FONDO SEEFELD

Classificazione: A = facile B = media/difficile C = difficile

| | | | |
|--|---------|--------------------------------|---------|
| ✓ A1 - Nachtloipe (beleuchtet) (SK / KL) | 3,00 km | ✓ A2 - Lenerwiese (SK / KL) | 1,30 km |
| ✓ A3 - Torfstich (SK / KL) | 1,80 km | ✓ A11 - Bodental (SK / KL) | 6,80 km |
| ✓ B9 - Triendsäge (KL) | 3,00 km | ✓ B10 - Moeserer See (SK / KL) | 4,60 km |
| ✓ C1 - WM 2019 (SK / KL) | 8,40 km | ✓ C2 - Wildmoos (SK / KL) | 4,80 km |
| ✓ C5 - Kaserwald (KL) | 1,90 km | | |
















FONDO LEUTASCH

| | | | |
|---|----------|--|---------|
| ✓ Übungsgelände Alpenbad (beleuchtet) | 0,80 km | ✓ A4 - Muggenmoos (SK / KL) | 1,50 km |
| ✓ A5 - Obern (SK / KL) | 5,30 km | ✓ A6 - Alpenbad (SK / KL) | 5,60 km |
| ✗ A7 - Gasse (SK / KL)  | 4,70 km | ✓ A8 - Lehner (SK / KL) | 1,90 km |
| ✓ A9 - Unterleutasch (SK / KL) | 13,70 km | ✓ A10 - Weidach (SK / KL) | 1,70 km |
| ✓ A14 - Bärenwirt (SK / KL) | 1,20 km | ✓ B4 - Skatingzentrum (SK / KL) | 1,20 km |
| ✓ B5 - Katzenloch (KL) | 5,00 km | ✓ B6 - Inter-alpen Zubringer Ost (SK / KL) | 0,50 km |
| ✗ B7 - Panorama (KL)  | 2,40 km | ✓ B8 - Inter-alpen Zubringer West (SK / KL) | 0,40 km |
| ✗ B11 - Waldloipe (SK / KL)  | 2,70 km | ✓ C3 - Neuleutasch (SK / KL) | 5,10 km |
| ✓ C4 - Katzenkopf (KL) | 2,70 km | ✗ C7 - Bichlwald (SK / KL)  | 3,10 km |
| ✗ C9 - Plaik (SK / KL)  | 8,70 km | ✓ C10 - Mundeknie (SK / KL) | 2,50 km |

FONDO MÖSERN / BUCHEN / SCHARNITZ / REITH

| | | | |
|-------------------------------|---------|------------------------------------|---------|
| ✓ A12 - Scharnitz (SK / KL) | 7,20 km | ✓ A13 - Scharnitz (KL) | 2,00 km |
| ✓ B1 - Mösern (SK / KL) | 3,00 km | ✓ B2 - Auland (KL) | 5,30 km |
| ✓ B3 - Wildmoos See (SK / KL) | 2,90 km | ✓ B12 Mösern/Ortszentrum (SK / KL) | 1,00 km |
| ✓ C6 - Buchen (SK / KL) | 3,10 km | ✓ C8 - Rautgatter (SK / KL) | 1,50 km |
| ✓ C11 - Lottensee (SK / KL) | 3,40 km | | |

ROSSHÜTTE (IMPIANTI)

- | | |
|--|--|
| ✓  Brandlift | ✗  Härmelekopfbahn |
| ✓  Hochangerbahn | ✗  Hochegglift |
| ✗  Jochlift | ✓  Kaltwasserlift |
| ✓  Reitheralmbahn | ✓  Rosshütten-Express Mittelstation |
| ✓  Rosshütten-Express Talstation | ✓  Seefelder Jochbahn |
| ✓  Sportis Zauberteppich 1 | ✓  Sportis Zauberteppich XL |
| ✓  Sportis Megastar | ✓  Sportis Zauberteppich 2 |
| ✓  Standseilbahn | |

ROSSHÜTTE (PISTE)

- | | |
|--------------------------------|--|
| ✓ 4 Brandlabfahrt | ✓ 4 Familienabfahrt |
| ✗ 8 Funpark | ✓ 2 Halbjochabfahrt |
| ✓ 1 Jochabfahrt | ✗ 1 Jochliftabfahrt |
| ✓ 3 Kaltwasserabfahrt | ✓ 7 Reitheralmabfahrt |
| ✓ 5 Sportabfahrt | ✗ 6a Obere Härmeleabfahrt |
| ✓ 9a Verbindungsabfahrt schwer | ✓ 6b Untere Härmeleabfahrt |
| ✓ 9b Verbindungsabfahrt leicht | ✓ Nachtskilauf (Untere Härmeleabfahrt) |
| ✓ Sportis Kinderland | ✓ Talabfahrt - Sportabfahrt |
| ✓ Talabfahrt - Familienabfahrt | |



GSCHWANDTKOPF (IMPIANTI)

- | | |
|--|--|
| ✓  10 Vierersessel Gschwandtkopf | ✓  11 Happy Schlepplift |
| ✓  12 Schlepplift Brunntal | ✓  13 Schlepplift Olympia |
| ✓  14 Pfarrhügel Zauberteppich | ✓  15 Übungslift Sportalm |
| ✓  17 Schlepplift Brennerköpfl | ✓  18 Schlepplift Seewald I |
| ✓  19 Schlepplift Seewald II | ✓  20 Hinterfeld Schlepplift (Mösern) |
| ✓  21 Sportalm Zauberteppich | |

GSCHWANDTKOPF (PISTE)

- | | |
|----------------------------------|-------------------------|
| ✓ Abfahrt Seewald I | ✓ Abfahrt Seewald II |
| ✓ Abfahrt Happy Schlepplift | ✓ Abfahrt Olympia |
| ✓ Abfahrt Pfarrhügel | ✓ Abfahrt Brennerköpfl |
| ✓ Abfahrt Brunntal (Rennstrecke) | ✓ Gschwandtkopf Abfahrt |
| ✓ Hinterfeld (Mösern) | ✓ Sportalmabfahrt |
| ✓ Waldabfahrt | |

SKIGEBIET LEUTASCH (IMPIANTI)

- | | |
|--|---|
| ✓  Babylift | ✓  3-er Sessellift |
| ✗  Xanderschlepplift | |

KLEINLIFTANLAGEN IN DER OLYMPIAREGION

- | | |
|---|---|
| ✓  Birkenlift I + II | ✓  Birkenlift III + IV (Zauberteppich) |
| ✗  Brandlift Scharnitz | ✓  Geigenbühellift I |
| ✓  Geigenbühellift II (Zauberteppich) | ✓  Geigenbühellift III (Zauberteppich) |
| ✓  Neuleutasch | |

COMMENTO IMPIANTO

Per ulteriori informazioni sulla situazione valanghe <https://lawine.tirol.gv.at/home/lagebericht/>

Altezza neve

a 1.200 m 170 cm

a 1.750 m 290 cm

Pericolo valange

Considerable

Bergbahnen Rosshütte

Telefono +43 5212 2416 0

E-Mail info@rosshuette.at**Gschwandtkopf Lifte**

Telefono +43 5212 2490

E-Mail info@gschwandtkopf.com**Centro di competenza nordica**

Telefono +43 5212 3220

E-Mail arena@seefeld-sports.at


PISTA PER SLITTINO**RIFUGI**

| | |
|--|---|
|   Rodelbahn Wettersteinhütte (Leutasch) |   Wettersteinhütte |
|   Rodelbahn Hämmermoos (Leutasch) |   Hämmermoosalm |
|   Rodelbahn Hoher Sattel (Leutasch) | |
|   Rodelbahn Hochmoos Alm (Leutasch) |   Hochmoos Alm |
|   Rodelbahn Rauthhütte (Leutasch) |   Rauthhütte |
|   Rodelbahn Reitherjoch-Alm |   Reitherjoch-Alm |
|   Rodelbahn am Mühlberg (Scharnitz) | |
|   Kreidengraben (Scharnitz) | |

PISTA PER SLITTINO COMMENTO**SENTIERI**

Sentiero escursionistico invernale con le tappe 1, 2 e 4 aperte. Tappa 3 fino a Leutasch accessibile - la salita al rifugio Wettersteinhütte NON è possibile. Valle Gaistal a Leutasch e i sentieri Hirnweg, sono chiusi a causa del pericolo di valanghe. Osservare le avvertenze relative in particolare il pericolo di caduta di neve, rami o alberi in caso di forti raffiche di vento.

PATTINAGGIO SUL GHIACCIO

| | |
|--|--|
|   Eislaufplatz Eisack / Scharnitz |   Olympia Sport- und Kongresszentrum |
|   Birkstüberl / Seefeld |   Hubert's Stüberl/Leutasch |
|   Tonis Eisschießbahnen / Seefeld | |

 aperto  chiuso  non sempre tracciato

SEEFELD | LEUTASCH | MÖSERN-BUCHEN | REITH | SCHARNITZ

Tourismusverband Seefeld Heilbadstraße 827 6100 Seefeld t. +43 508800 region@seefeld.com www.seefeld.com

