

COMMENT

The cross-country trail B5 Katzenloch is groomed for skating and classic as far as the Ropferstubbm (approx. 2 km). The trails are open daily between 09:00 and 16:30. The A1 night trail is lit until 19:30 due to the current lockdown regulation.

Weather forecast



Today
-6 / 2 °C



Tomorrow
-1 / 4 °C



In two days
-3 / 4 °C



Webcams

[Click to show Runs/Lifts/Runs in interactive map](#)

CROSS COUNTRY SKIING SEEFELD

Classification: A = light B = medium/easy C = Difficult

✓ A1 - Nachtloipe (SK / KL)	5,00 km	✗ A2 - Lenerwiese (SK / KL) 	1,30 km
✓ A3 - Torfstich (SK / KL)	1,80 km	✗ A11 - Bodental 	6,80 km
✗ B9 - Triendsäge (KL) 	3,00 km	✓ B10 - Moeserer See (SK / KL)	4,60 km
✓ C1 - WM 2019 (SK / KL)	5,00 km	✓ C2 - Wildmoos (SK / KL)	4,80 km
✗ C5 - Kaserwald (KL) 	1,90 km		

CROSS COUNTRY SKIING LEUTASCH

✓ Übungsgelände Alpenbad (SK / KL)	2,50 km	✓ A4 - Muggenmoos (SK / KL)	1,50 km
✓ A5 - Obern (SK / KL)	5,30 km	✓ A6 - Alpenbad (SK / KL)	5,60 km
✗ A7 - Gasse (SK / KL) 	4,70 km	✗ A8 - Lehner (SK / KL) 	1,90 km
✗ A9 - Unterleutasch (SK / KL) 	12,70 km	✓ A10 - Weidach (SK / KL)	1,70 km
✗ A14 - Bärenwirt (SK / KL) 	1,20 km	✓ B4 - Skatingzentrum (SK / KL)	1,20 km
✗ B5 - Katzenloch (KL) 	2,00 km	✗ B6 - Inter Alpen Zubringer Ost (SK / KL) 	0,50 km
✗ B7 - Panorama (KL) 	2,40 km	✗ B8 - Inter Alpen Zubringer West (SK / KL) 	0,40 km
✗ B11 - Waldloipe (SK / KL) 	2,70 km	✗ C3 - Neuleutasch (SK / KL) 	5,10 km
✗ C4 - Katzenkopf (KL) 	2,70 km	✗ C7 - Bichlwald (SK / KL) 	3,10 km
✓ C9 - Plaik (SK / KL)	8,70 km	✓ C10 - Mundeknie (SK / KL)	2,50 km
✓ Snowfarmingloipe (SK / KL)	2,50 km		

CROSS COUNTRY SKIING MÖSERN / BUCHEN / SCHARNITZ / REITH

✓ A12 - Scharnitz (SK)	7,20 km	✗ A13 - Scharnitz (KL) 	2,00 km
✓ B1 - Mösern (SK / KL)	3,00 km	✗ B2 - Auland (KL) 	5,30 km
✓ B3 - Wildmoos See (SK / KL)	2,90 km	✗ B12 Mösern/Ortszentrum (SK / KL) 	1,00 km
✓ B13 Lottensee - Mösern (SK / KL)	2,90 km	✓ C6 - Buchen (SK / KL)	3,10 km
✓ C8 - Rautgatter (SK / KL)	1,50 km	✓ C11 - Lottensee (SK / KL)	3,40 km















CROSS COUNTRY SKIING COMMENT

Wax tip:

Climbing wax: Base / VR45 / oder Skin Ski

Glide wax: LF 8

ROSSHÜTTE (LIFTS)

✓  Brandlift	✗  Härmelekopfbahn
✓  Hochangerbahn	✗  Hohegglift
✗  Jochlift	✗  Kaltwasserlift
✗  Reitheralmbahn	✓  Rosshütten-Express
✗  Seefelder Jochbahn	✓  Sportis Zauberteppich 1
✗  Sportis Zauberteppich XL	✓  Sportis Megastar
✓  Sportis Zauberteppich 2	✗  Standseilbahn

ROSSHÜTTE (SLOPES)

✓ 4 Brandlabfahrt	✓ 4 Familienabfahrt
✗ 8 Funpark	✓ 2 Halbjochabfahrt
✓ 3 Kaltwasserabfahrt	✗ 7 Reitheralmabfahrt
✓ 5 Sportabfahrt	✗ 1a Jochabfahrt
✗ 6a Obere Härmeleabfahrt	✓ 9a Verbindungsabfahrt schwer
✗ 1b Jochliftabfahrt	✓ 6b Untere Härmeleabfahrt
✓ 9b Verbindungsabfahrt leicht	✓ Sportis Kinderland
✓ Talabfahrt - Sportabfahrt	✓ Talabfahrt - Familienabfahrt

GSCHWANDTKOPF (LIFTS)

✓  10 Vierersessel Gschwandtkopf	✓  11 Happy Schleppi
✓  12 Schlepplift Brunntal	✓  13 Schlepplift Olympia
✓  14 Pfarrhügel Zauberteppich	✗  15 Übungslift Sportalm
✗  17 Schlepplift Brennerköpfl	✗  18 Schlepplift Seewald I
✗  19 Schlepplift Seewald II	✗  20 Hinterfeld Schlepplift (Mösern)
✗  21 Sportalm Zauberteppich	







GSCHWANDTKOPF (SLOPES)

✗ Abfahrt Seewald I	✗ Abfahrt Seewald II
✓ Abfahrt Happy Schleppi	✓ Abfahrt Olympia
✓ Abfahrt Pfarrhügel	✗ Abfahrt Brennerköpfl
✓ Abfahrt Brunntal (Rennstrecke)	✓ Gschwandtkopf Abfahrt
✗ Hinterfeld (Mösern)	✗ Sportalmabfahrt
✗ Waldabfahrt	

SKIGEBIET LEUTASCH (LIFTS)

✗  Babylift	✓  3-er Sessellift
✗  Xanderschleplift	

KLEINLIFTANLAGEN IN DER OLYMPIAREGION

✗  Birkenlift I + II.	✗  Birkenlift III + IV (Zauberteppich)
✗  Brandlift Scharnitz	✗  Geigenbühellift I
✗  Geigenbühellift II (Zauberteppich)	✗  Geigenbühellift III (Zauberteppich)
✓  Neuleutasch	

SKIAREA COMMENT**Snow height**

At 1.200 m 45 cm

At 1.750 m 70 cm

Avalance danger**4**
groß

High

Bergbahnen Rosshütte

Phone +43 5212 2416 0

E-Mail info@rosshuette.at**Gschwandtkopf Lifte**

Phone +43 5212 2490

E-Mail info@gschwandtkopf.com**Nordic Competence Centre**






Phone +43 5212 3220

E-Mail arena@seefeld-sports.at

TOBOGGAN RUN**HUTS**

- | | |
|--|--|
| X  Rodelbahn Wettersteinhütte (Leutasch) | X  Wettersteinhütte |
| ✓  Rodelbahn Hämmermoos (Leutasch) | X  Hämmermoosalm |
| ✓  Rodelbahn Hoher Sattel (Leutasch) | |
| ✓  Rodelbahn Katzenkopfhütte (Leutasch) | X  Katzenkopfhütte |
| X  Rodelbahn Rauthhütte (Leutasch) | X  Rauthhütte |
| X  Rodelbahn Reitherjoch-Alm | X  Reitherjoch-Alm |
| ✓  Rodelbahn am Mühlberg (Scharnitz) | |
| X  Kreidengraben (Scharnitz) | |

TOBOGGAN RUN COMMENT**WINTER HIKING****ICESKATING - ICE STOCK SPORT**

- | | |
|---|---|
| X  Eislaufplatz Eisack / Scharnitz | ✓  Olympia Sport- und Kongresszentrum |
| X  Birkstüberl / Seefeld | X  Hubert´s Stüberl/Leutasch |
| ✓  Tonis Eisschießbahnen / Seefeld | |

✓ open **X** closed  not freshly groomed

SEEFELD | LEUTASCH | MÖSERN-BUCHEN | REITH | SCHARNITZ

Tourismusverband Seefeld Heilbadstraße 827 6100 Seefeld t. +43 508800 region@seefeld.com www.seefeld.com

