




**BEMERKUNG**

ACHTUNG: C9, C7 und B7 - wegen Lawinengefahr gesperrt, A7 - obere Hälfte wegen Lawinengefahr gesperrt (ausweichen über Weidach möglich). B11 Waldloipe wegen umgestürzter Bäume heute gesperrt! Die Strecken A2 Lenerwiese und B2 Auland werden gegen Mittag geöffnet! Wir bitten um Ihr Verständnis! Bitte beachten Sie insbesondere die Gefahr durch herabfallenden Schnee, Äste oder umstürzende Bäume bei starken Windböen. Aktuelle Infos zur Verkehrslage finden Sie auf seefeld.com.

**Wetterprognose**

 **heute**  
-5 / 1 °C

 **morgen**  
-11 / -5 °C

 **in zwei Tagen**  
-11 / -4 °C

 Webcams

**Per Klick Loipen/Lifte/Rodelbahn auf interaktiver Karte zeigen**

**LANGLAUFLOIPEN SEEFELD**

Loipenklassifizierung: A = leicht B = mittel/leicht C = schwer

✓ A1 - Nachtloipe (beleuchtet) (SK / KL)	3,00 km	✓ A2 - Lenerwiese (SK / KL)	1,30 km
✓ A3 - Torfstich (SK / KL)	1,80 km	✓ A11 - Bodental (SK / KL)	6,80 km
✓ B9 - Triendlsäge (KL)	3,00 km	✓ B10 - Moeserer See (SK / KL)	4,60 km
✓ C1 - WM 2019 (SK / KL)	8,40 km	✓ C2 - Wildmoos (SK / KL)	4,80 km
✓ C5 - Kaserwald (KL)	1,90 km		

**LANGLAUFLOIPEN LEUTASCH**

✓ Übungsgelände Alpenbad (beleuchtet)	0,80 km	✓ A4 - Muggenmoos (SK / KL)	1,50 km
✓ A5 - Obern (SK / KL)	5,30 km	✓ A6 - Alpenbad (SK / KL)	5,60 km
✗ A7 - Gasse (SK / KL) 	4,70 km	✓ A8 - Lehner (SK / KL)	1,90 km
✓ A9 - Unterleutasch (SK / KL)	13,70 km	✓ A10 - Weidach (SK / KL)	1,70 km
✓ A14 - Bärenwirt (SK / KL)	1,20 km	✓ B4 - Skatingzentrum (SK / KL)	1,20 km
✓ B5 - Katzenloch (KL)	5,00 km	✓ B6 - Inter-alpen Zubringer Ost (SK / KL)	0,50 km
✗ B7 - Panorama (KL) 	2,40 km	✓ B8 - Inter-alpen Zubringer West (SK / KL)	0,40 km
✗ B11 - Waldloipe (SK / KL) 	2,70 km	✓ C3 - Neuleutasch (SK / KL)	5,10 km
✓ C4 - Katzenkopf (KL)	2,70 km	✗ C7 - Bichlwald (SK / KL) 	3,10 km
✗ C9 - Plaik (SK / KL) 	8,70 km	✓ C10 - Mundeknie (SK / KL)	2,50 km
















**LANGLAUFLOIPEN MÖSERN / BUCHEN / SCHARNITZ / REITH**

✓ A12 - Scharnitz (SK / KL)	7,20 km	✓ A13 - Scharnitz (KL)	2,00 km
✓ B1 - Mösern (SK / KL)	3,00 km	✓ B2 - Auland (KL)	5,30 km
✓ B3 - Wildmoos See (SK / KL)	2,90 km	✓ B12 Mösern/Ortszentrum (SK / KL)	1,00 km
✓ C6 - Buchen (SK / KL)	3,10 km	✓ C8 - Rautgatter (SK / KL)	1,50 km
✓ C11 - Lottensee (SK / KL)	3,40 km		

**LANGLAUFLOIPEN BEMERKUNG**

Witterungsbedingt hat man den ganzen Tag mit schwierigen Verhältnissen zu rechnen. Wir bitten um Ihr Verständnis.  
Wachstipp: Gleitwachs: LF 7 Swix Steigwachs : Base / V 40 oder VR 40

## ROSSHÜTTE (ANLAGEN)

- |  |  |
|--|--|
| ✓  Brandlift                       | ✗  Härmelekopfbahn                    |
| ✓  Hochangerbahn                 | ✗  Hohegglift                       |
| ✗  Jochlift                      | ✓  Kaltwasserlift                   |
| ✓  Reitheralmbahn                | ✓  Rosshütten-Express Mittelstation |
| ✓  Rosshütten-Express Talstation | ✓  Seefelder Jochbahn               |
| ✓  Sportis Zauberteppich 1       | ✓  Sportis Zauberteppich XL         |
| ✓  Sportis Megastar              | ✓  Sportis Zauberteppich 2          |
| ✓  Standseilbahn                 |  |

## ROSSHÜTTE (PISTEN)

- |                                |   |
|--------------------------------|---|
| ✓ 4 Brandlabfahrt              | ✓ 4 Familienabfahrt                     |
| ✗ 8 Funpark                    | ✓ 2 Halbjochabfahrt                     |
| ✓ 1 Jochabfahrt                | ✗ 1 Jochliftabfahrt                     |
| ✓ 3 Kaltwasserabfahrt          | ✓ 7 Reitheralmabfahrt                   |
| ✓ 5 Sportabfahrt               | ✗ 6a Obere Härmeleabfahrt               |
| ✓ 9a Verbindungsabfahrt schwer | ✓ 6b Untere Härmeleabfahrt              |
| ✓ 9b Verbindungsabfahrt leicht | ✓ Nachtskilaufl (Untere Härmeleabfahrt) |
| ✓ Sportis Kinderland           | ✓ Talabfahrt - Sportabfahrt             |
| ✓ Talabfahrt - Familienabfahrt |   |


## GSCHWANDTKOPF (ANLAGEN)

- |  |  |
|--|--|
| ✓  10 Vierersessel Gschwandtkopf | ✓  11 Happy Schleppli                   |
| ✓  12 Schlepplift Brunental     | ✓  13 Schlepplift Olympia              |
| ✓  14 Pfarrhügel Zauberteppich | ✓  15 Übungslift Sportalm             |
| ✓  17 Schlepplift Brennerköpfl | ✓  18 Schlepplift Seewald I           |
| ✓  19 Schlepplift Seewald II   | ✓  20 Hinterfeld Schlepplift (Mösern) |
| ✓  21 Sportalm Zauberteppich   |  |

## GSCHWANDTKOPF (PISTEN)

- |                                   |                         |
|-----------------------------------|-------------------------|
| ✓ Abfahrt Seewald I               | ✓ Abfahrt Seewald II    |
| ✓ Abfahrt Happy Schleppli         | ✓ Abfahrt Olympia       |
| ✓ Abfahrt Pfarrhügel              | ✓ Abfahrt Brennerköpfl  |
| ✓ Abfahrt Brunental (Rennstrecke) | ✓ Gschwandtkopf Abfahrt |
| ✓ Hinterfeld (Mösern)             | ✓ Sportalmabfahrt       |
| ✓ Waldabfahrt                     |                         |

## SKIGEBIET LEUTASCH (ANLAGEN)

- |  |   |
|--|---|
| ✓  Babylift          | ✓  3-er Sessellift |
| ✗  Xanderschlepplift |   |

## KLEINLIFTANLAGEN IN DER OLYMPIAREGION

- |   |   |
|---|---|
| ✓  Birkenlift I + II                  | ✓  Birkenlift III + IV (Zauberteppich) |
| ✗  Brandlift Scharnitz                | ✓  Geigenbühellift I                   |
| ✓  Geigenbühellift II (Zauberteppich) | ✓  Geigenbühellift III (Zauberteppich) |
| ✓  Neuleutasch                        |   |

## SKIGEBIETSBEMERKUNG

## Schneehöhen

Auf 1.200 m 170 cm

Auf 1.750 m 290 cm

## Lawinengefahr

3

erheblich

Erheblich

## Bergbahnen Rosshütte

Telefon +43 5212 2416 0

E-Mail [info@rosshuette.at](mailto:info@rosshuette.at)

## Gschwandtkopf Lifts

Telefon +43 5212 2490

E-Mail [info@gschwandtkopf.com](mailto:info@gschwandtkopf.com)

## Nordisches Kompetenz Zentrum

Telefon +43 5212 3220

E-Mail [arena@seefeld-sports.at](mailto:arena@seefeld-sports.at)

## RODELBAHNEN

## HÜTTEN

  Rodelbahn Wettersteinhütte (Leutasch)	  Wettersteinhütte
  Rodelbahn Hämmermoos (Leutasch)	  Hämmermoosalm
  Rodelbahn Hoher Sattel (Leutasch)	
  Rodelbahn Hochmoos Alm (Leutasch)	  Hochmoos Alm
  Rodelbahn Rauthhütte (Leutasch)	  Rauthhütte
  Rodelbahn Reitherjoch-Alm	  Reitherjoch-Alm
  Rodelbahn am Mühlberg (Scharnitz)	
  Kreidengraben (Scharnitz)	




## RODELBAHNEN BEMERKUNG

## WINTERWANDERWEGE

Winterweitwanderweg Etappe 1, 2 und 4 geöffnet. Etappe 3 bis Leutasch begehbar - Aufstieg zur Wettersteinhütte NICHT möglich. Das Leutascher Gaistal und der Wanderweg Hirnweg ist wegen Lawinengefahr gesperrt! Bitte beachten Sie insbesondere die Gefahr durch herabfallenden Schnee, Äste oder umstürzende Bäume bei starken Windböen.

## EISLAUFEN - EISSTOCKSCHIESSE

  Eislaufplatz Eisack / Scharnitz	  Olympia Sport- und Kongresszentrum
  Birkstüberl / Seefeld	  Hubert´s Stüberl/Leutasch
  Tonis Eisschießbahnen / Seefeld	

 offen    geschlossen    nicht frisch gespurt

SEEFELD | LEUTASCH | MÖSERN-BUCHEN | REITH | SCHARNITZ

Tourismusverband Seefeld Heilbadstraße 827 6100 Seefeld t.+43 508800 region@seefeld.com www.seefeld.com

