

COMMENT

PLEASE NOTE: C9 Plaik, C7 Bichlwald and B7 Panorama closed against avalanche danger. - A7 Gasse upper section: closed due to avalanche danger (bypass over Weidach). B11 Waldloipe are closed today due to fallen trees! The A2 Lenerwiese and B2 Auland trails will be opened around noon! We ask for your understanding. Please note especially the danger of falling snow, branches or falling trees in strong gusts of wind.

Weather forecast



Today
-5 / 1 °C



Tomorrow
-11 / -5 °C



In two days
-11 / -4 °C



Webcams

[Click to show Runs/Lifts/Runs in interactive map](#)

CROSS COUNTRY SKIING SEEFELD

Classification: A = light B = medium/easy C = Difficult

✓ A1 - Nachtloipe (beleuchtet) (SK / KL)	3,00 km	✓ A2 - Lenerwiese (SK / KL)	1,30 km
✓ A3 - Torfstich (SK / KL)	1,80 km	✓ A11 - Bodental (SK / KL)	6,80 km
✓ B9 - Triendsäge (KL)	3,00 km	✓ B10 - Moeserer See (SK / KL)	4,60 km
✓ C1 - WM 2019 (SK / KL)	8,40 km	✓ C2 - Wildmoos (SK / KL)	4,80 km
✓ C5 - Kaserwald (KL)	1,90 km		
















CROSS COUNTRY SKIING LEUTASCH

✓ Übungsgelände Alpenbad (beleuchtet)	0,80 km	✓ A4 - Muggenmoos (SK / KL)	1,50 km
✓ A5 - Obern (SK / KL)	5,30 km	✓ A6 - Alpenbad (SK / KL)	5,60 km
✗ A7 - Gasse (SK / KL) 	4,70 km	✓ A8 - Lehner (SK / KL)	1,90 km
✓ A9 - Unterleutasch (SK / KL)	13,70 km	✓ A10 - Weidach (SK / KL)	1,70 km
✓ A14 - Bärenwirt (SK / KL)	1,20 km	✓ B4 - Skatingzentrum (SK / KL)	1,20 km
✓ B5 - Katzenloch (KL)	5,00 km	✓ B6 - Inter-alpen Zubringer Ost (SK / KL)	0,50 km
✗ B7 - Panorama (KL) 	2,40 km	✓ B8 - Inter-alpen Zubringer West (SK / KL)	0,40 km
✗ B11 - Waldloipe (SK / KL) 	2,70 km	✓ C3 - Neuleutasch (SK / KL)	5,10 km
✓ C4 - Katzenkopf (KL)	2,70 km	✗ C7 - Bichlwald (SK / KL) 	3,10 km
✗ C9 - Plaik (SK / KL) 	8,70 km	✓ C10 - Mundeknie (SK / KL)	2,50 km

CROSS COUNTRY SKIING MÖSERN / BUCHEN / SCHARNITZ / REITH

✓ A12 - Scharnitz (SK / KL)	7,20 km	✓ A13 - Scharnitz (KL)	2,00 km
✓ B1 - Mösern (SK / KL)	3,00 km	✓ B2 - Auland (KL)	5,30 km
✓ B3 - Wildmoos See (SK / KL)	2,90 km	✓ B12 Mösern/Ortszentrum (SK / KL)	1,00 km
✓ C6 - Buchen (SK / KL)	3,10 km	✓ C8 - Rautgatter (SK / KL)	1,50 km
✓ C11 - Lottensee (SK / KL)	3,40 km		

ROSSHÜTTE (LIFTS)

✓  Brandlift	✗  Härmelekopfbahn
✓  Hochangerbahn	✗  Hochegglift
✗  Jochlift	✓  Kaltwasserlift
✓  Reitheralmbahn	✓  Rosshütten-Express Mittelstation
✓  Rosshütten-Express Talstation	✓  Seefelder Jochbahn
✓  Sportis Zauberteppich 1	✓  Sportis Zauberteppich XL
✓  Sportis Megastar	✓  Sportis Zauberteppich 2
✓  Standseilbahn	

ROSSHÜTTE (SLOPES)

✓ 4 Brandlabfahrt	✓ 4 Familienabfahrt
✗ 8 Funpark	✓ 2 Halbjochabfahrt
✓ 1 Jochabfahrt	✗ 1 Jochliftabfahrt
✓ 3 Kaltwasserabfahrt	✓ 7 Reitheralmabfahrt
✓ 5 Sportabfahrt	✗ 6a Obere Härmeleabfahrt
✓ 9a Verbindungsabfahrt schwer	✓ 6b Untere Härmeleabfahrt
✓ 9b Verbindungsabfahrt leicht	✓ Nachtskilauf (Untere Härmeleabfahrt)
✓ Sportis Kinderland	✓ Talabfahrt - Sportabfahrt
✓ Talabfahrt - Familienabfahrt	

GSCHWANDTKOPF (LIFTS)

✓  10 Vierersessel Gschwandtkopf	✓  11 Happy Schleppli
✓  12 Schlepplift Brunental	✓  13 Schlepplift Olympia
✓  14 Pfarrhügel Zauberteppich	✓  15 Übunglift Sportalm
✓  17 Schlepplift Brennerköpfl	✓  18 Schlepplift Seewald I
✓  19 Schlepplift Seewald II	✓  20 Hinterfeld Schlepplift (Mösern)
✓  21 Sportalm Zauberteppich	

GSCHWANDTKOPF (SLOPES)

✓ Abfahrt Seewald I	✓ Abfahrt Seewald II
✓ Abfahrt Happy Schleppli	✓ Abfahrt Olympia
✓ Abfahrt Pfarrhügel	✓ Abfahrt Brennerköpfl
✓ Abfahrt Brunental (Rennstrecke)	✓ Gschwandtkopf Abfahrt
✓ Hinterfeld (Mösern)	✓ Sportalmabfahrt
✓ Waldabfahrt	

SKIGEBIET LEUTASCH (LIFTS)

✓  Babylift	✓  3-er Sessellift
✗  Xanderschlepplift	

KLEINLIFTANLAGEN IN DER OLYMPIAREGION

✓  Birkenlift I + II	✓  Birkenlift III + IV (Zauberteppich)
✗  Brandlift Scharnitz	✓  Geigenbühellift I
✓  Geigenbühellift II (Zauberteppich)	✓  Geigenbühellift III (Zauberteppich)
✓  Neuleutasch	

SKIAREA COMMENT**Snow height**

At 1.200 m 170 cm

At 1.750 m 290 cm

Avalance danger

Considerable

Bergbahnen Rosshütte

Phone +43 5212 2416 0

E-Mail info@rosshuette.at

Gschwandtkopf Lifte

Phone +43 5212 2490

E-Mail info@gschwandtkopf.com

Nordic Competence Centre

Phone +43 5212 3220

E-Mail arena@seefeld-sports.at


TOBOGGAN RUN**HUTS**

  Rodelbahn Wettersteinhütte (Leutasch)	  Wettersteinhütte
  Rodelbahn Hämmermoos (Leutasch)	  Hämmermoosalm
  Rodelbahn Hoher Sattel (Leutasch)	
  Rodelbahn Hochmoos Alm (Leutasch)	  Hochmoos Alm
  Rodelbahn Rauthhütte (Leutasch)	  Rauthhütte
  Rodelbahn Reitherjoch-Alm	  Reitherjoch-Alm
  Rodelbahn am Mühlberg (Scharnitz)	
  Kreidengraben (Scharnitz)	

TOBOGGAN RUN COMMENT**WINTER HIKING**

Winter hiking trail stages 1, 2 and 4 open. Stage 3 till Leutasch accessible; ascent to the Wettersteinhütte NOT possible. Gaistal valley in Leutasch and the Hirnweg hiking trails are closed due to avalanche danger. Please note especially the danger of falling snow, branches or falling trees in strong gusts of wind.

ICESKATING - ICE STOCK SPORT

  Eislaufplatz Eisack / Scharnitz	  Olympia Sport- und Kongresszentrum
  Birkstüberl / Seefeld	  Hubert's Stüberl/Leutasch
  Tonis Eisschießbahnen / Seefeld	

 open  closed  not freshly groomed

SEEFELD | LEUTASCH | MÖSERN-BUCHEN | REITH | SCHARNITZ

Tourismusverband Seefeld Heilbadstraße 827 6100 Seefeld t.+43 508800 region@seefeld.com www.seefeld.com

